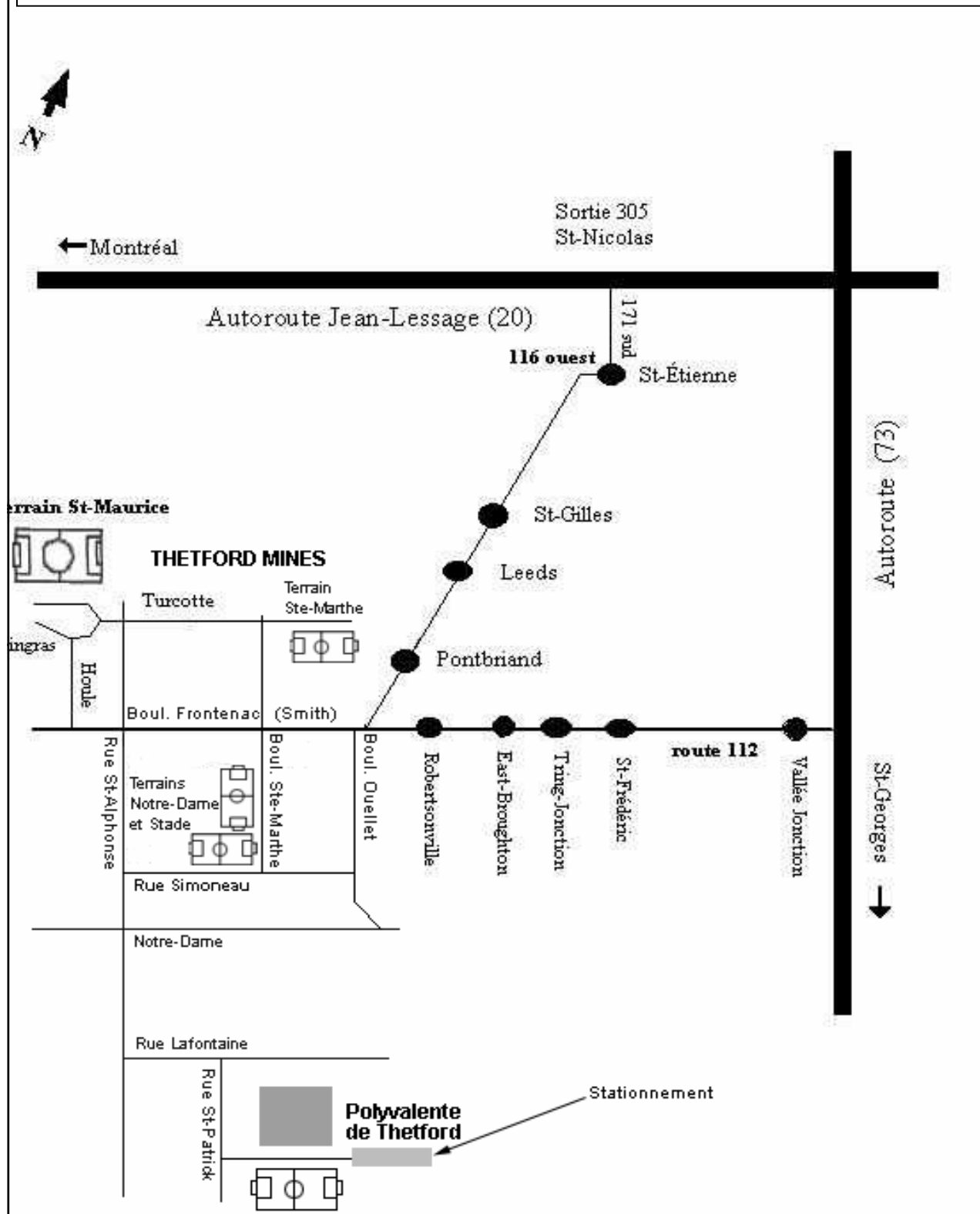
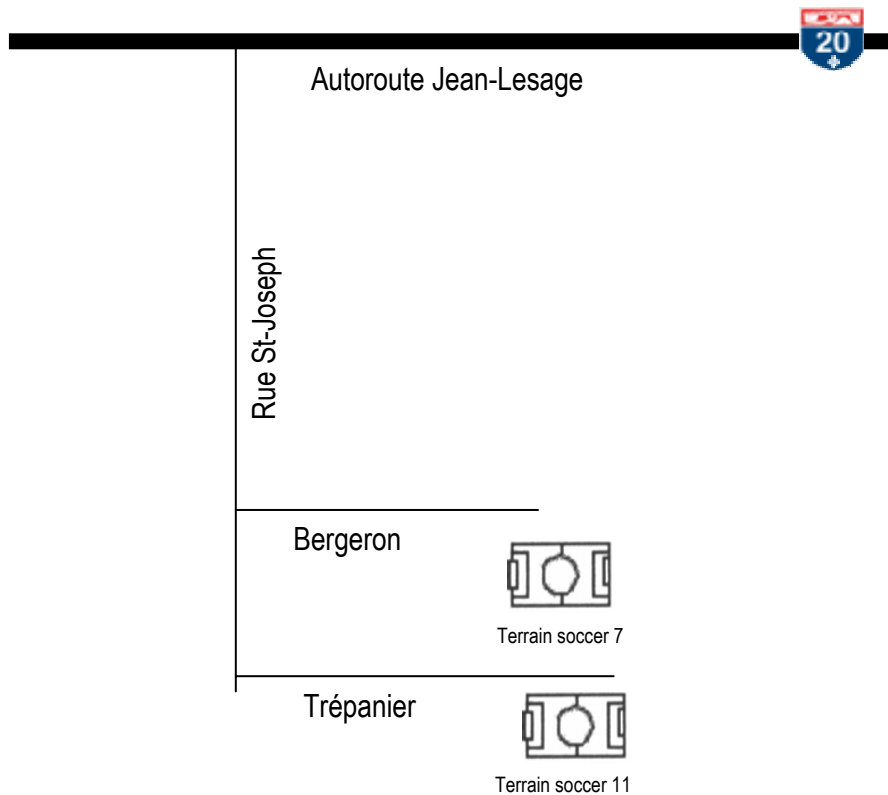


# Polyvalente de Thetford (Thetford Mines)



# Laurier-Station, terrain à 7 et à 11

## Laurier-Station

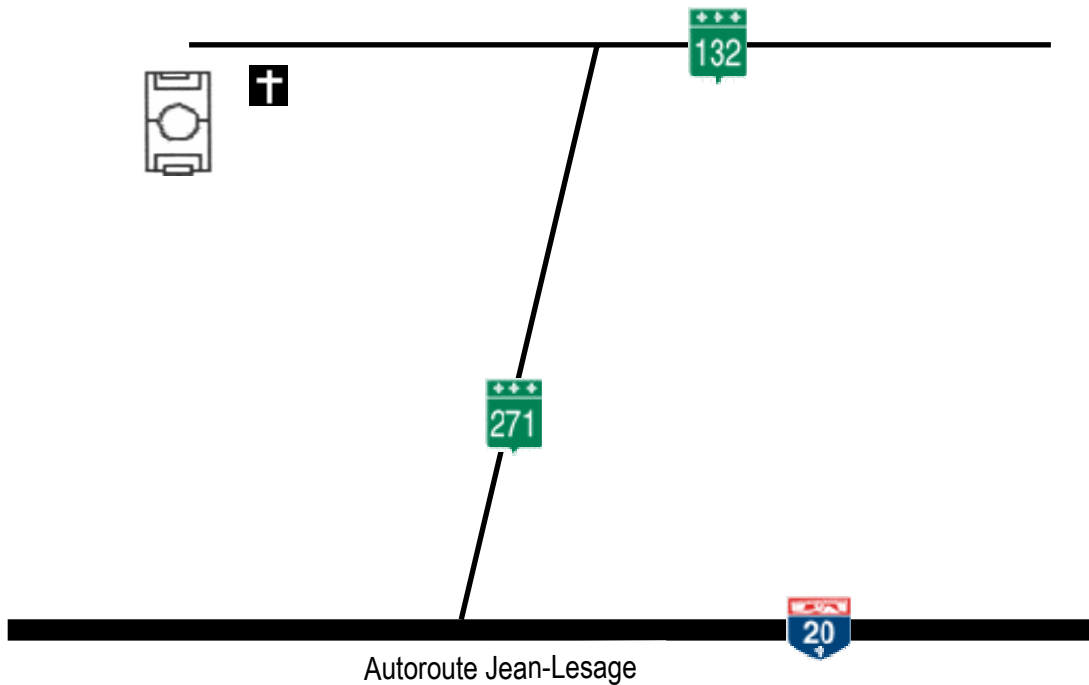


### Itinéraire

- Prendre l'Autoroute Jean-Lesage (20) direction ouest jusqu'à la sortie #278 Laurier Station ;
- Prendre la route St-Joseph, direction sud jusqu'à :
- Tournez à gauche sur la rue Bergeron: **Terrain soccer à 7**
- Tournez à gauche sur la rue Trépanier: **Terrain soccer à 11**

# St-Croix de Lotbinière

Ste-Croix de Lotbinière

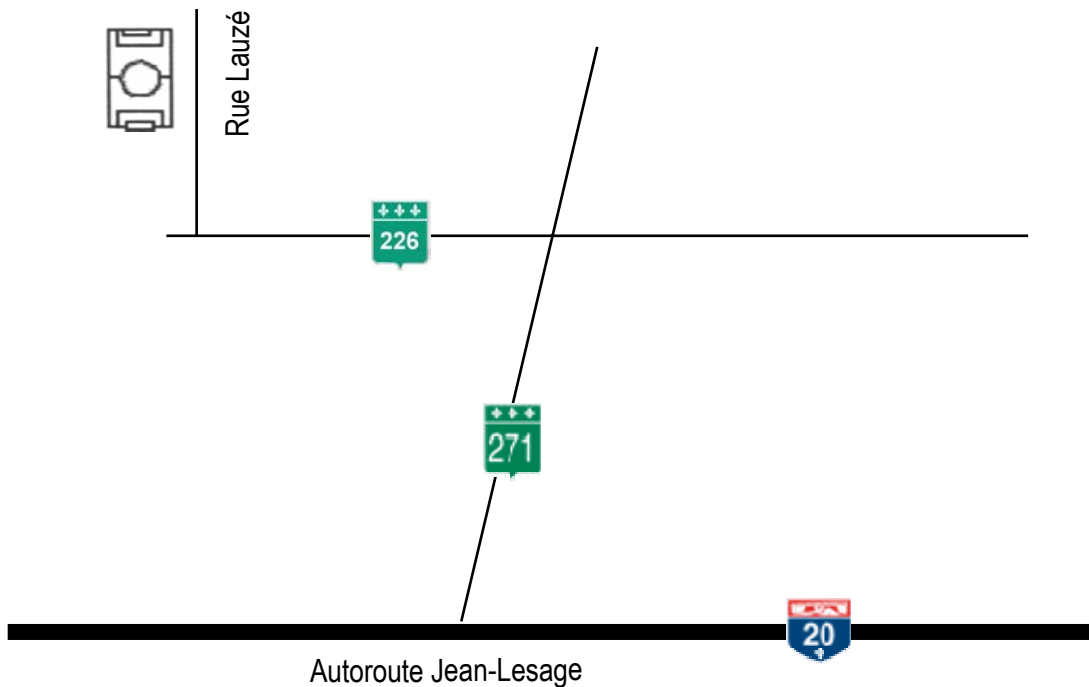


## Itinéraire

- Prendre l'Autoroute Jean-Lesage (20) direction ouest jusqu'à la sortie #278 ,Laurier-Station ;
- Tournez à droite sur la route 271 jusqu'à Ste-Croix de Lotbinière ;
- Tournez à gauche sur la route 132 et suivre les indications menant à l'aréna ;
- Contournez l'Église et allez au stationnement à l'aréna.

# St-Édouard de Lotbinière

St-Édouard de Lotbinière

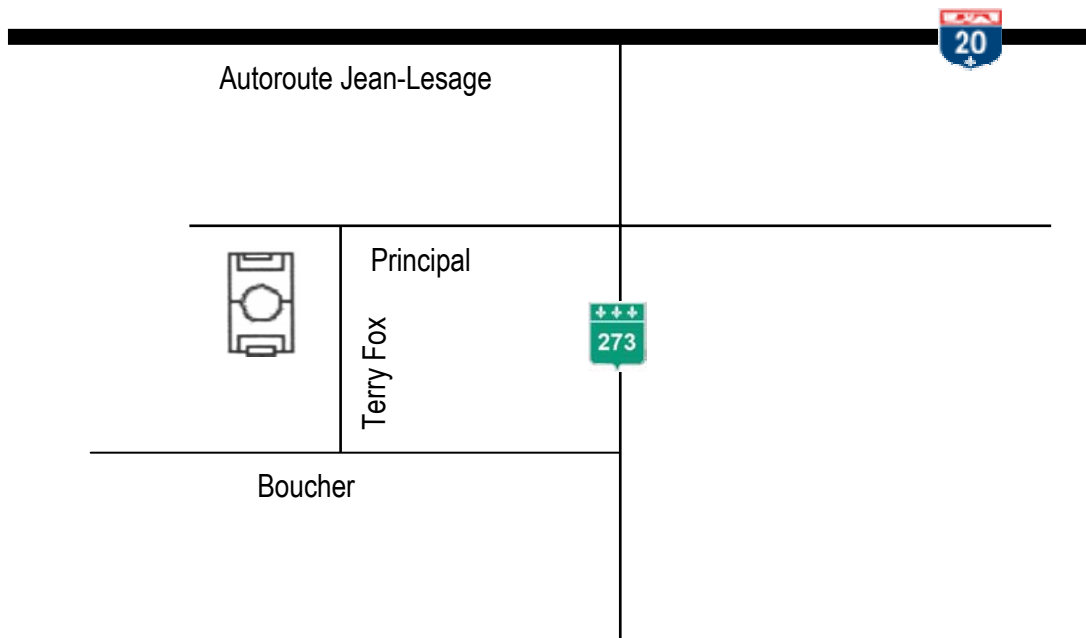


## Itinéraire

- Prendre l'Autoroute Jean-Lesage (20) direction ouest jusqu'à la sortie #278, Laurier-Station ;
- Tournez à droite sur la route 271-Nord jusqu'à la route 226
- Prendre la route 266 direction ouest jusqu'au village de St-Édouard
- Arrivé au Village, tournez sur la rue Lauzé. Le terrain est au bout de la rue.

# St-Appolinaire

## St-Appolinaire

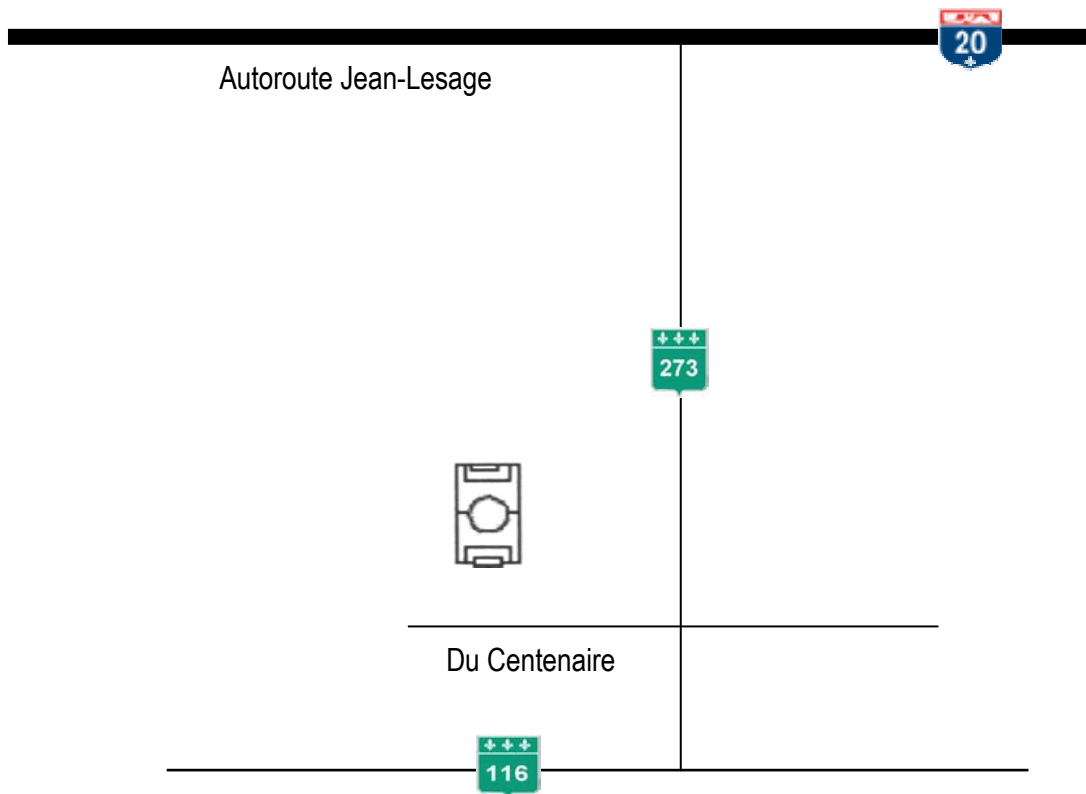


### Itinéraire

- Prendre l'Autoroute Jean-Lesage (20) direction ouest jusqu'à la sortie #291, St-Appolinaire ;
- Tournez à gauche sur la route 273-Sud jusqu'à la rue Principale (feux de circulation)
- Prendre la rue Principal direction ouest jusqu'au Centre Communautaire et le terrain est situé à côté du Centre. Pour vous stationnez, prendre la rue Terry Fox et la rue Boucher

# St-Agapit

St-Agapit

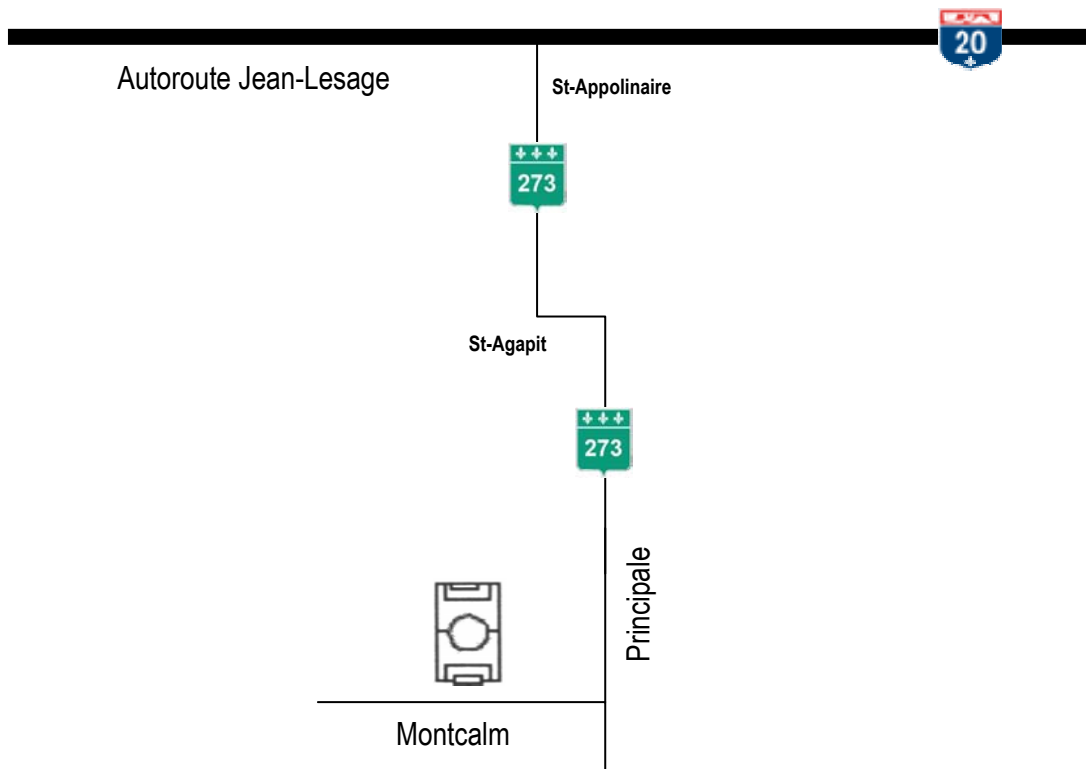


## Itinéraire

- Prendre l'Autoroute Jean-Lesage (20) direction ouest jusqu'à la sortie #291, St-Apollinaire ;
- Tournez à gauche sur la route 273-Sud direction St-Agapit
- Tournez à droite sur la rue du Centenaire et le terrain est derrière la Polyvalente Beauvillage.

# St-Gilles

## St-Gilles de Lotbinière

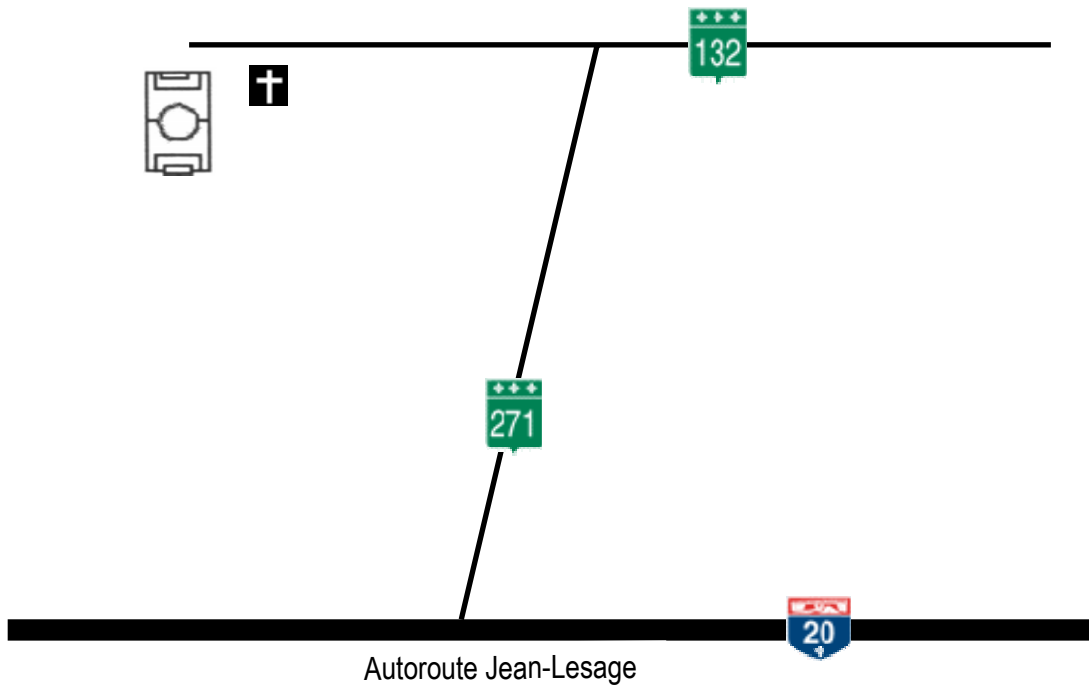


### Itinéraire

- Prendre l'Autoroute Jean-Lesage (20) direction ouest jusqu'à la sortie #291, St-Appolinaire ;
- Tournez à gauche sur la route 273-Sud direction St-Gilles de Lotbinière
- Tournez à droite sur la rue Montcalm et le terrain sera sur votre gauche.

# Leclerville

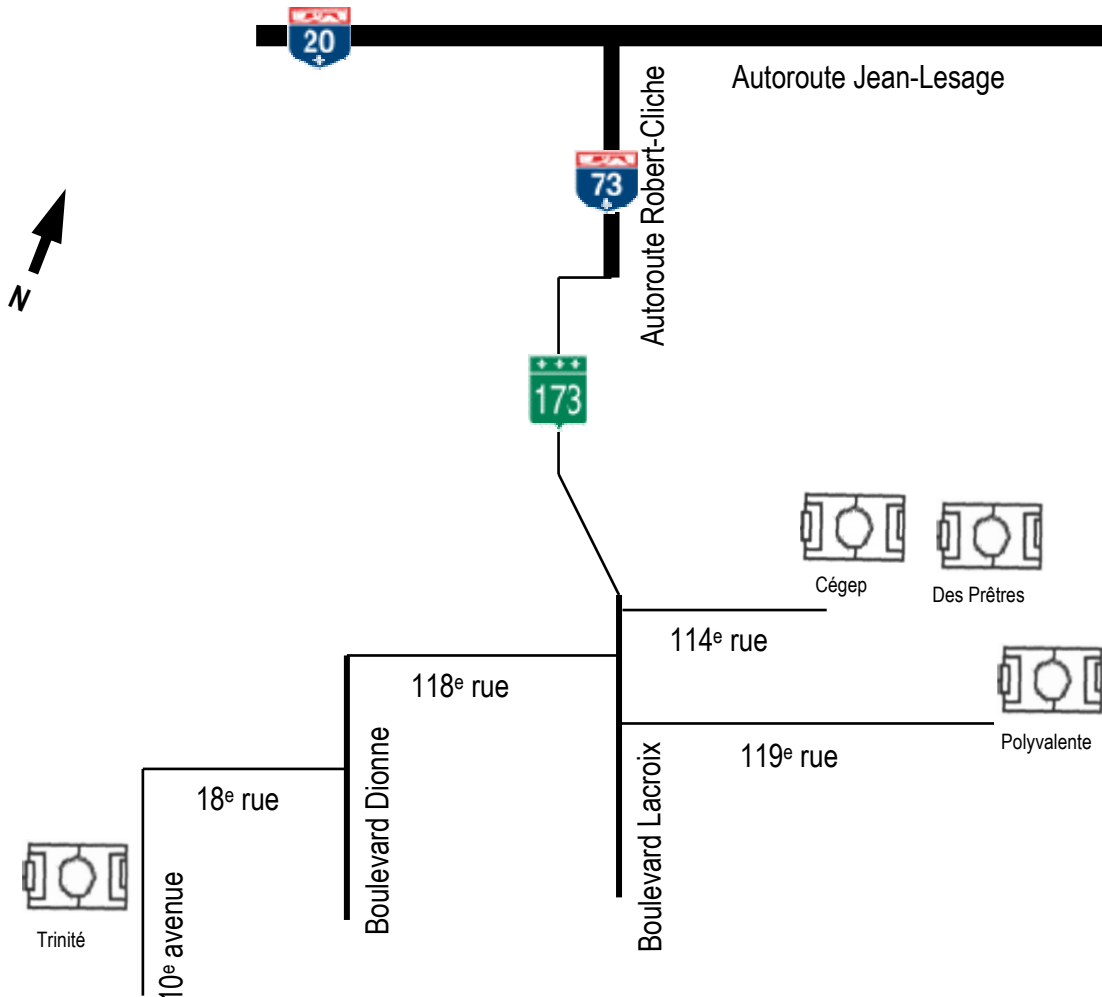
Leclerville



## Itinéraire

- Prendre l'Autoroute Jean-Lesage (20) direction ouest jusqu'à la sortie #278 ,Laurier-Station ;
- Tournez à droite sur la route 271 jusqu'à Ste-Croix de Lotbinière ;
- Tournez à gauche sur la route 132 et suivre les indications pour Leclerville ;
- .

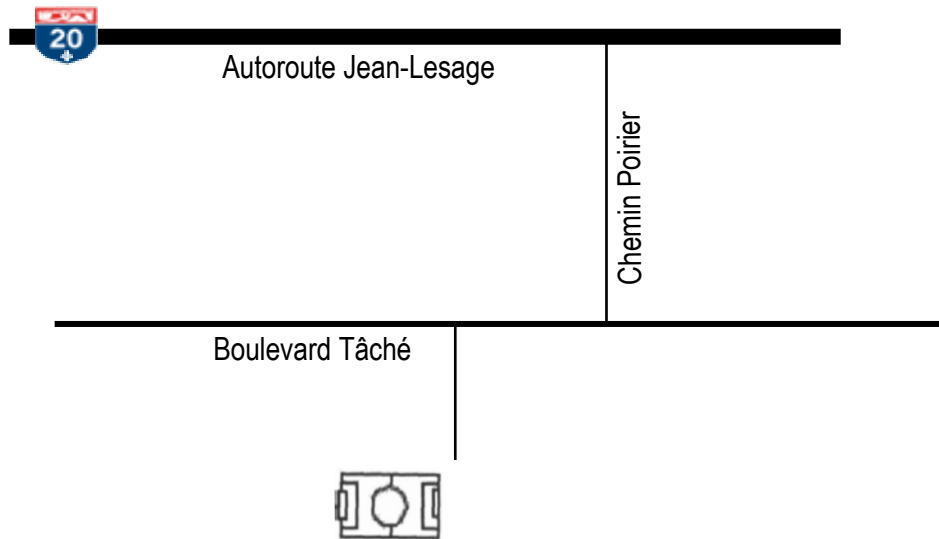
# Cégep, des Prêtres, Polyvalente et Trinité St-Georges de Beauce



## Itinéraire

- **Terrain Cégep et des Prêtres:** Prendre l'Autoroute Robert-Cliche (73) direction sud jusqu'à St-Georges de Beauce. Tournez à gauche sur la 114<sup>e</sup> rue et les terrains sont autour du cégep.
- **Terrain Polyvalente:** Prendre l'Autoroute Robert-Cliche (73) direction sud jusqu'à St-Georges de Beauce. Tournez à gauche sur la 119<sup>e</sup> rue et le terrain est derrière la polyvalente.
- **Terrain Trinité:** Prendre l'Autoroute Robert-Cliche (73) direction sud jusqu'à la St-Georges de Beauce. Tournez à droite sur la 118<sup>e</sup> rue jusqu'au Boulevard Dionne. Tournez à gauche sur le Boulevard Dionne jusqu'à la 18<sup>e</sup> rue. Tournez à gauche sur la 18<sup>e</sup> rue jusqu'à la 10<sup>e</sup> avenue. Tournez à gauche à la 10<sup>e</sup> avenue et le terrain est derrière l'école Trinité.

# Polyvalente Louis-Jacques-Casault Montmagny



## Itinéraire

- Prendre l'Autoroute Jean-Lesage (20), direction est jusqu'à la sortie #376 Montmagny ;
- Prendre le chemin Poirier direction sud jusqu'au Boulevard Tâché ;
- Tournez à droite sur le Boulevard Tâché et le terrain est situé à l'arrière de la polyvalente.