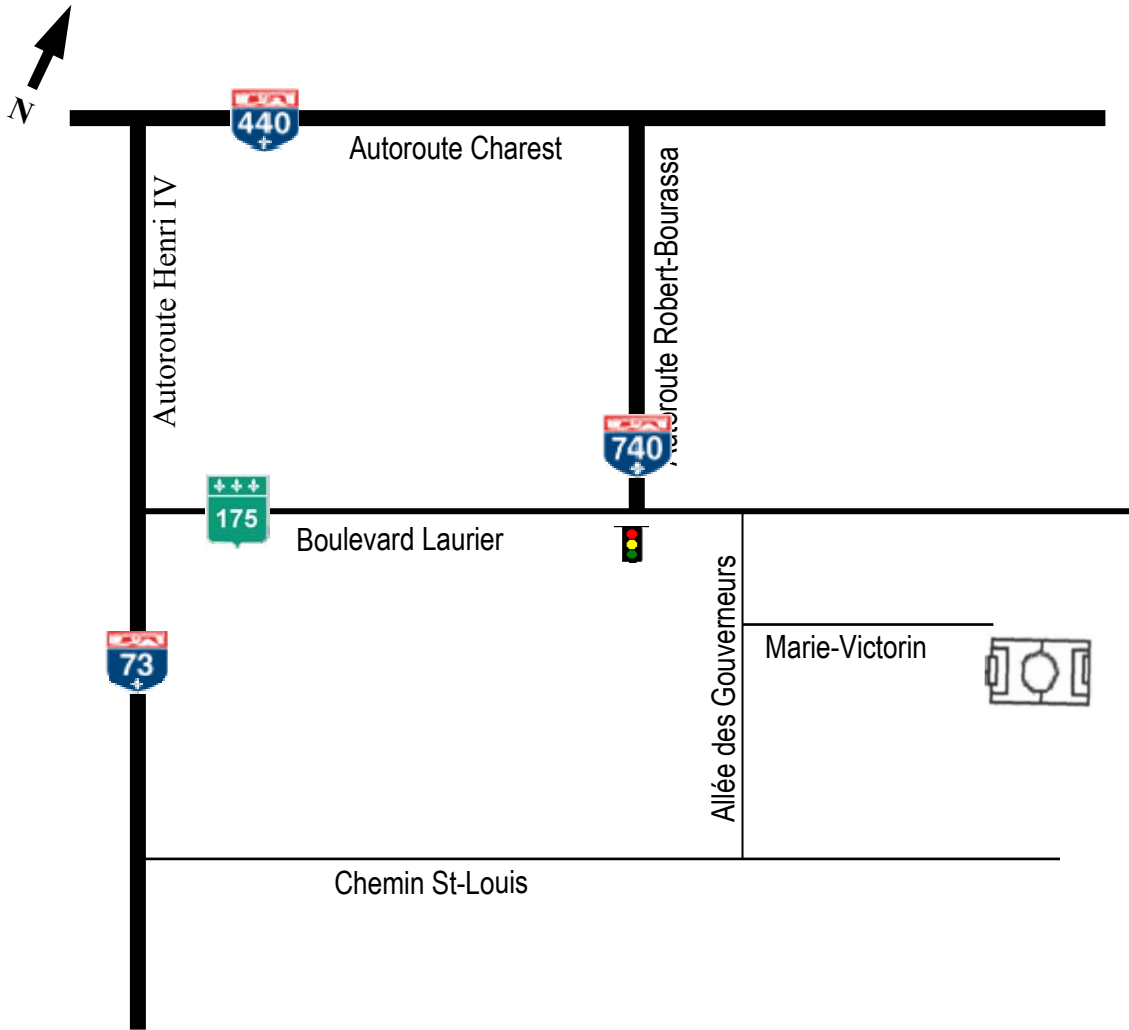


# Du Buisson

## Arrondissement Sainte-Foy/Sillery (Sillery)

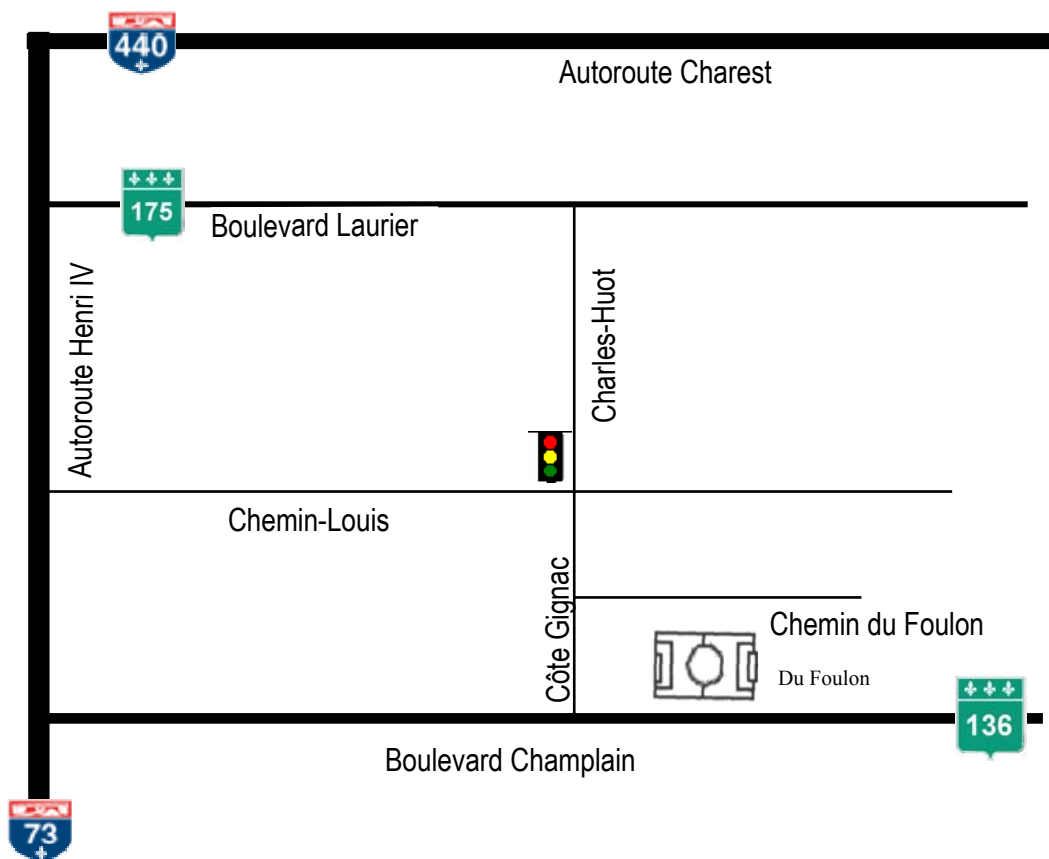


### Itinéraire

- Prendre l'Autoroute Henri IV (73) ou Autoroute Robert-Bourassa (740) jusqu'au Boulevard Laurier.
- Prendre le Boulevard Laurier (175) jusqu'à l'Allée des Gouverneurs ;
- Tournez à droite sur l'Allée des Gouverneurs jusqu'à la rue Marie-Victorin ;
- Tournez à gauche sur la rue Marie-Victorin et le terrain sera sur votre droite.

# Du Foulon

## Arrondissement Sainte-Foy/Sillery (Sillery)

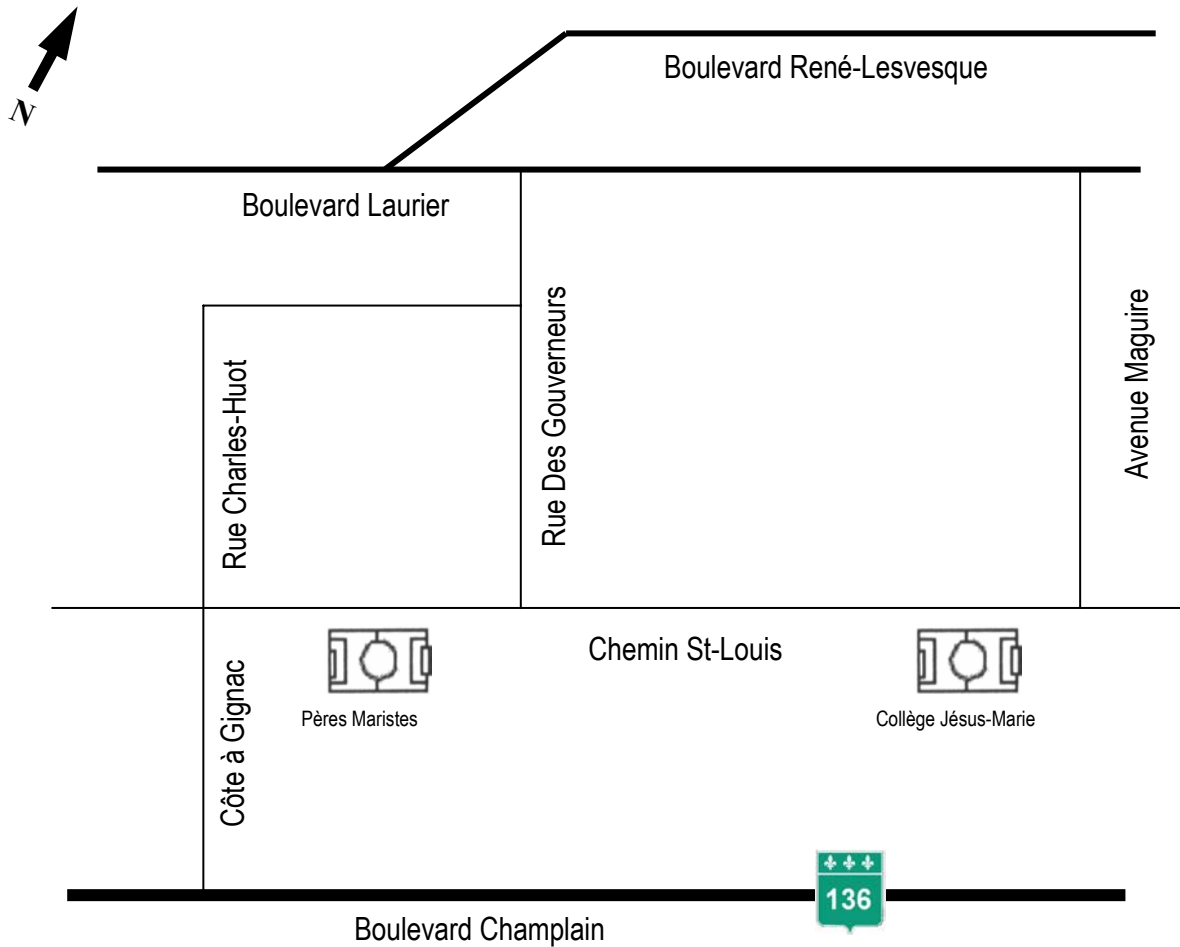


### Itinéraire

- De l'Autoroute Charest (440), prendre l'Autoroute Robert-Bourassa (740) ou l'Autoroute Henri IV (73) sud jusqu'au Boulevard Laurier (175).
- Prendre l'avenue Charles-Huot et continuer sur la Côte Gignac. Tournez à gauche sur le chemin du Foulon. Le terrain sera sur votre droite.

# Collège Jésus-Marie de Sillery et Séminaire des Pères Maristes

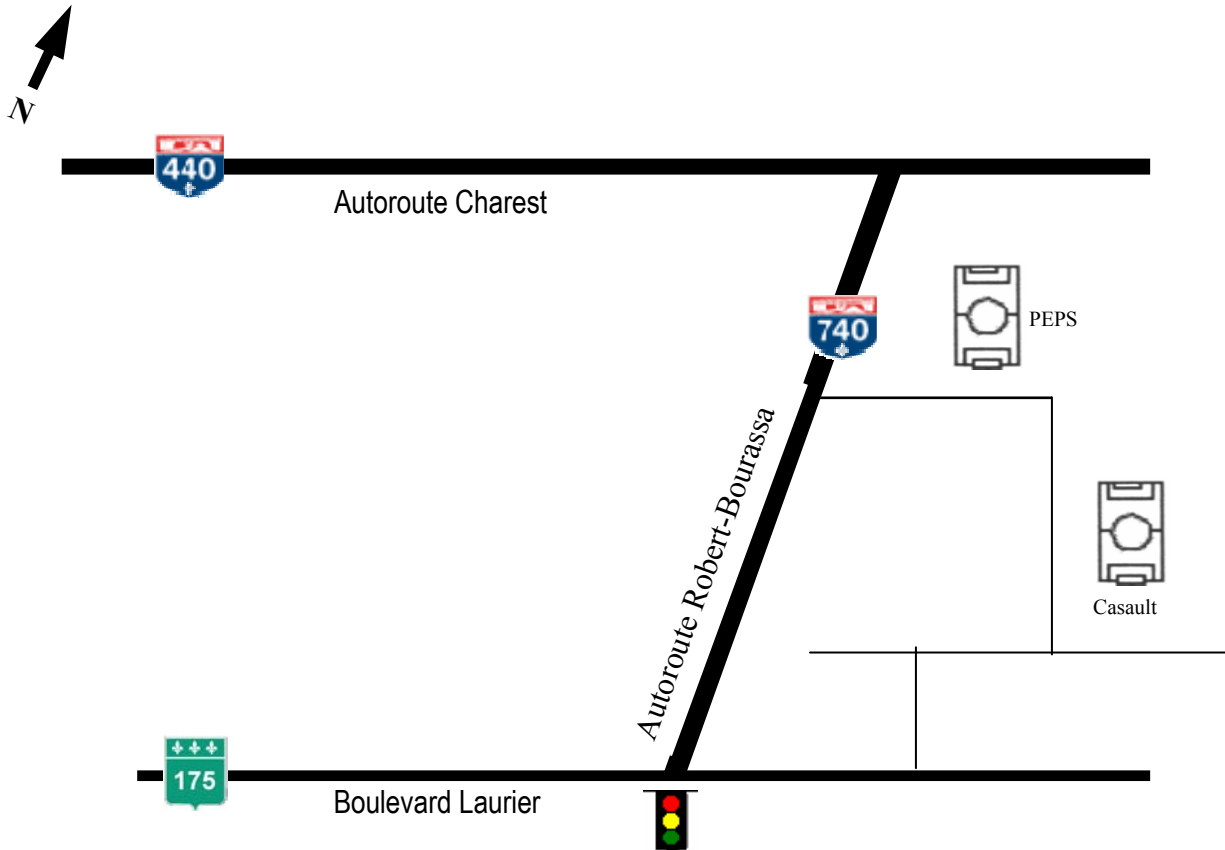
Arrondissement Sainte-Foy-Sillery (Sillery)



## Itinéraire

- **Collège Jésus-Marie (Sillery):** Prendre le boulevard Laurier, direction Est jusqu'à la rue des Gouverneurs. Tournez à droite sur la rue des Gouverneurs jusqu'au Chemin St-Louis. Tournez à gauche sur le Chemin St-Louis et l'école sera sur votre droite.
- **Séminaire des Pères-Maristes (Sillery):** Prendre le boulevard Laurier, direction Est jusqu'à la rue des Gouverneurs. Tournez à droite sur la rue des Gouverneurs jusqu'au Chemin St-Louis. Tournez à droite sur le Chemin St-Louis et l'école sera sur votre gauche.

## Casault et PEPS de l'Université Laval Arrondissement Sainte-Foy/Sillery (Sainte-Foy)

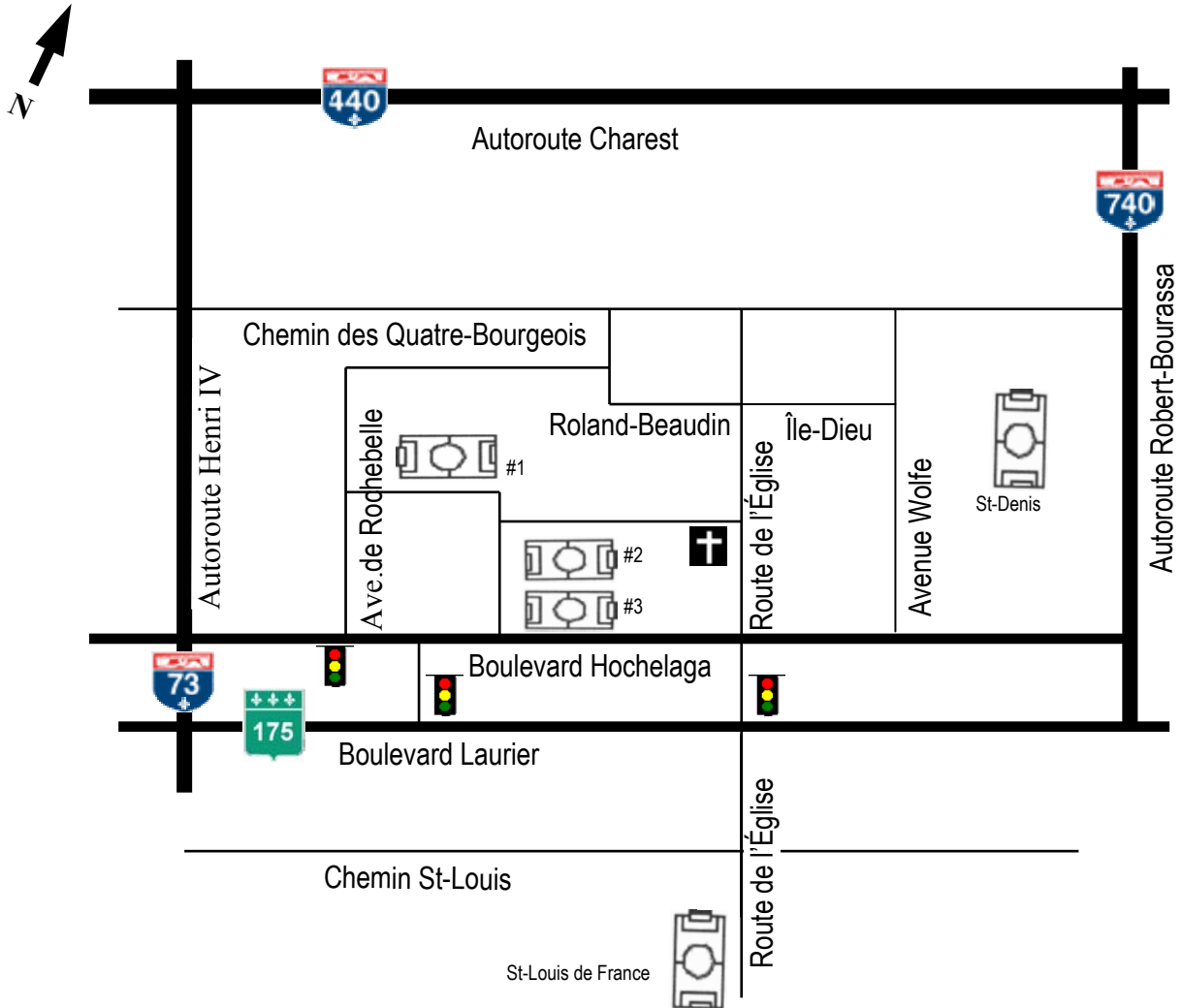


### Itinéraire

- Prendre l'Autoroute Charest (440) jusqu'à la sortie pour l'Autoroute Robert-Bourassa (740) direction sud;
- De l'Autoroute Robert-Bourassa, prendre la sortie #2 Université Laval. Le terrain est a côté du PEPS.

# Rochebelle 1, 2 et 3 , St-Denis et St-Louis-de-France

Arrondissement Sainte-Foy/Sillery (Sainte-Foy)

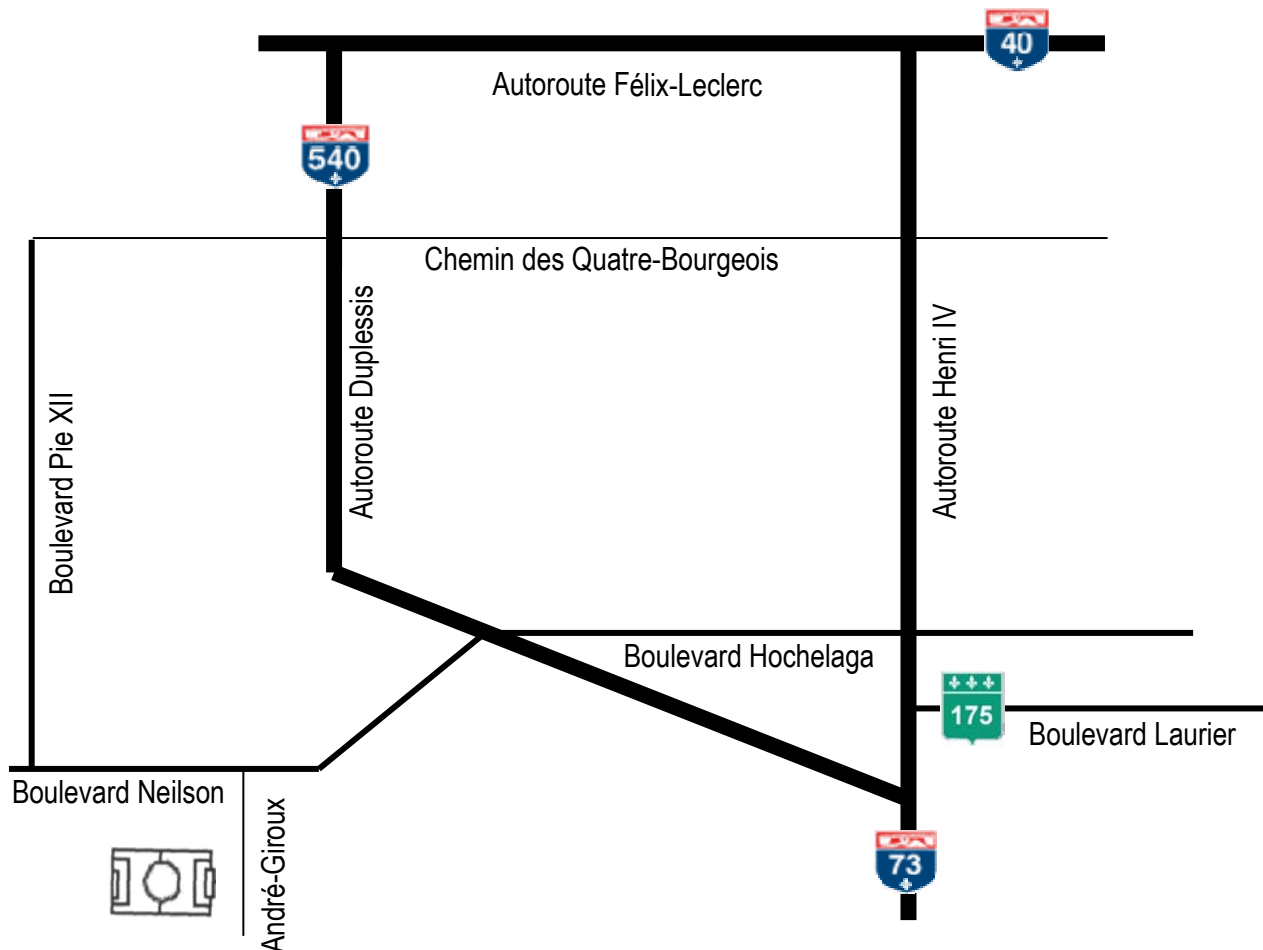


## Itinéraire

- **Rochebelle 1-2-3:** Prendre l'Autoroute Henri IV (73) jusqu'à la sortie #136 rue Hochelaga. Tournez à droite sur la rue Hochelaga jusqu'à l'avenue de Rochebelle. Tournez à gauche sur l'avenue de Rochebelle et les terrains sont situés au alentour de l'école de Rochebelle.
- **St-Denis:** Prendre l'autoroute Henri IV (73) jusqu'à la sortie #137 Chemin des Quatre-Bourgeois. Prendre la direction est jusqu'à l'avenue Wolfe. Tournez à droite sur l'avenue Wolfe et le terrain sera derrière l'école St-Vincent.
- **St-Louis-de-France:** Prendre l'Autoroute Henri IV (73) jusqu'à la sortie #134 Boulevard Laurier. Prendre la direction est jusqu'à la route de l'Église. Tournez à droite sur la route de l'Église et le terrain sera derrière l'école St-Louis-de-France.

# Ste-Ursule

Arrondissement Sainte-Foy/Sillery (Sainte-Foy)

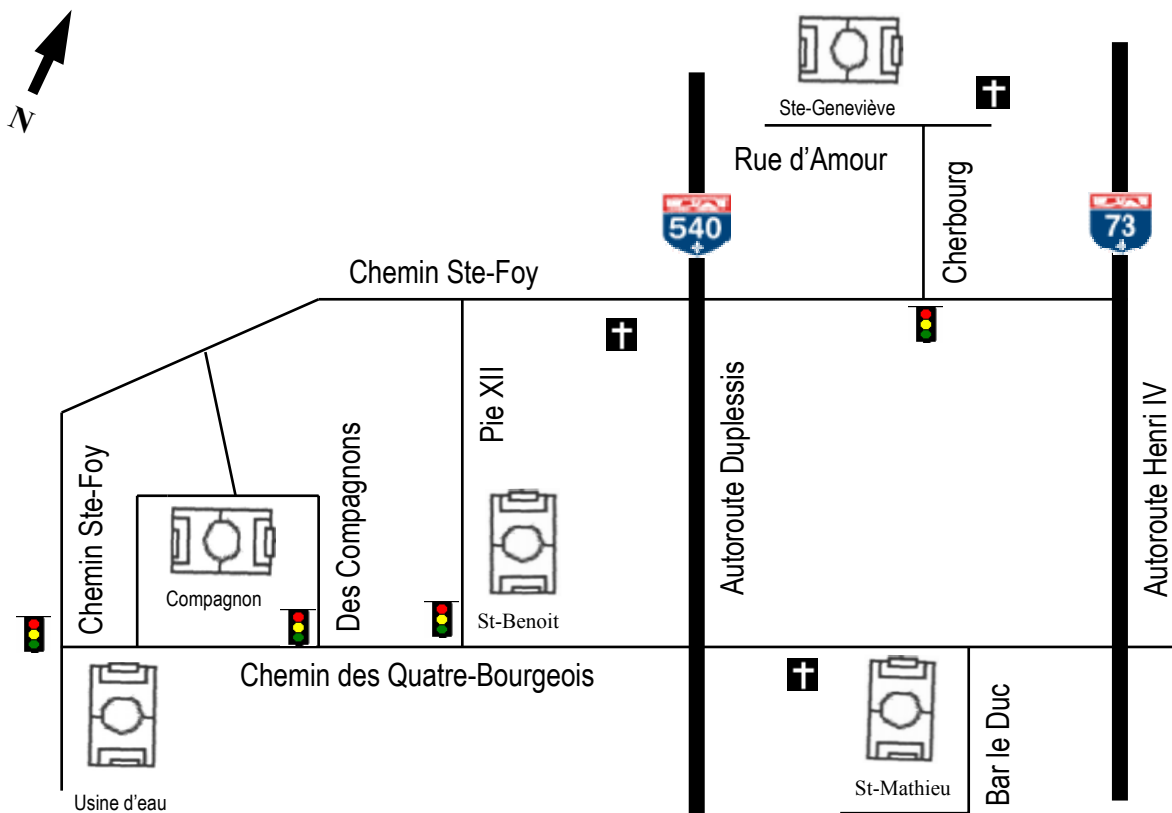


## Itinéraire

- Prendre l'Autoroute Duplessis (540) jusqu'à la sortie Hochelaga;
- Tournez à droite sur le Boulevard Neilson jusqu'à l'avenue André-Giroux.
- Tournez à gauche sur la rue André-Giroux et le terrain sera sur votre droite.

# Des Compagnons, l'Usine d'eau, St-Benoît, Ste-Geneviève et St-Mathieu

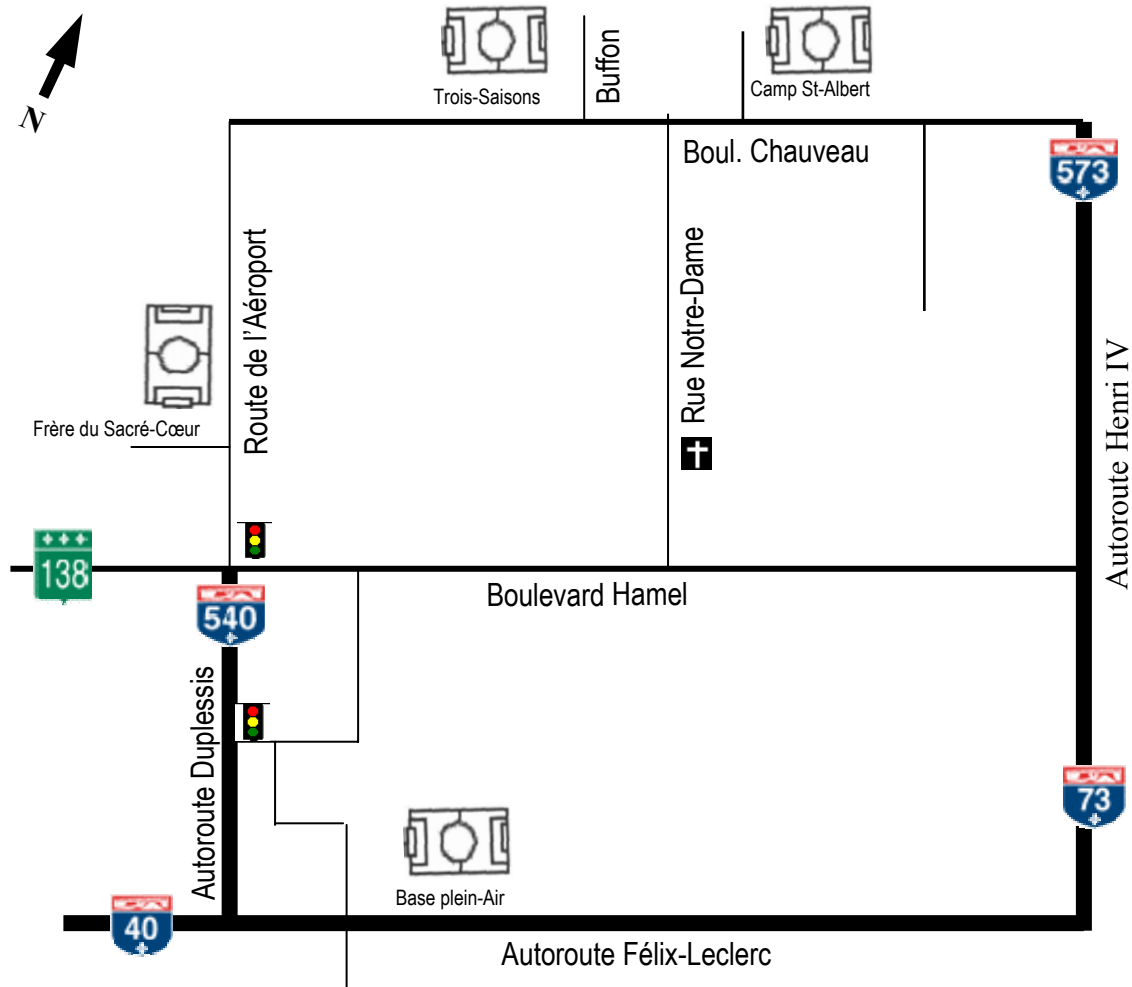
## Arrondissement Sainte-Foy/Sillery (Sainte-Foy)



### Itinéraire

- **Terrain des Compagnons:** Des Autoroutes Duplessis (540) ou Henri IV (73), prendre la sortie Quatre-Bourgeois direction ouest jusqu'à la rue des Compagnons. Tournez à droite sur la rue des Compagnons et le terrain est derrière la polyvalente.
- **Terrain Usine d'eau:** Des Autoroutes Duplessis (540) ou Henri IV (73), prendre la sortie Quatre-Bourgeois direction ouest jusqu'au chemin Ste-Foy. Tournez à gauche sur le Chemin Ste-Foy et le terrain est derrière l'usine de filtration des eaux de la Ville de Québec, secteur Sainte-Foy.
- **Terrain St-Benoît:** Des Autoroutes Duplessis (540) ou Henri IV (73), prendre la sortie Quatre-Bourgeois direction ouest jusqu'au Boulevard Pie XII. Tournez à droite sur le Boulevard Pie XII et le terrain sera derrière le centre communautaire.
- **Terrain St-Mathieu:** De l'Autoroutes Henri IV (73), prendre la sortie #137 Quatre-Bourgeois direction ouest jusqu'à la rue Bar le Duc. Tournez à droite sur la rue Bar le Duc et le terrain sera sur votre droite.
- **Terrain Ste-Geneviève:** De l'Autoroutes Henri IV (73), prendre la sortie #138 Chemin Ste-Foy direction Ouest jusqu'à la rue Cherbourg. Tournez à droite sur la rue Cherbourg jusqu'à la rue d'Amours. Tournez à gauche sur la rue d'Amours et le terrain sera derrière le centre communautaire.

# Base Plein-Air, Camp St-Albert, Frère du Sacré-Cœur et Trois-Saisons, Arrondissement Laurentien (Champigny-Chauveau)

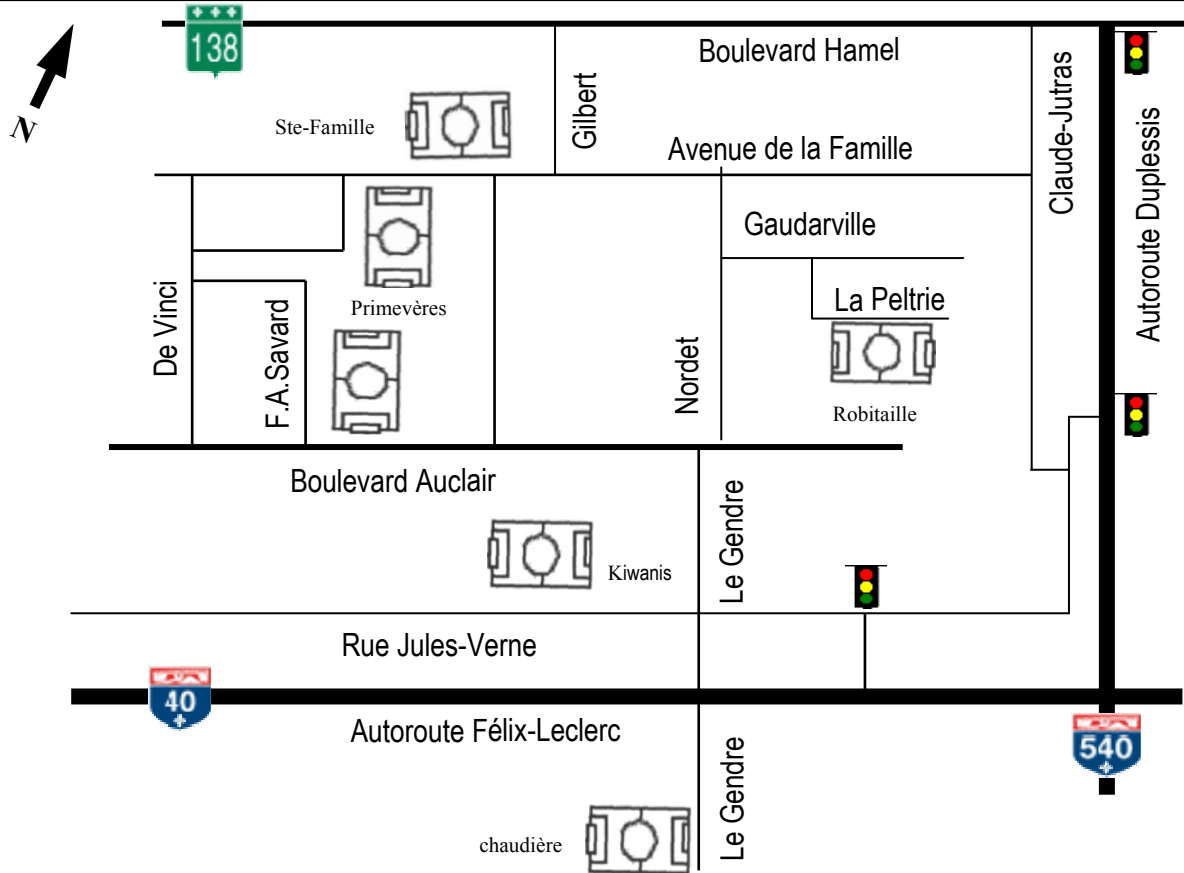


## Itinéraire

- **Terrain St-Albert:** Prendre l'Autoroute Henri IV (73) direction Nord jusqu'à la sortie #2 Boulevard Chauveau. Au feu de circulation, tournez à gauche sur le Boulevard Chauveau. Le terrain est situé après le club de golf métropolitain sur votre droite.
- **Terrain Trois-Saisons:** Prendre l'Autoroute Henri IV (73) direction Nord jusqu'à la sortie #2 Boulevard Chauveau. Au feu de circulation, tournez à gauche sur le Boulevard Chauveau jusqu'à la rue Buffon. Tournez à droite sur la rue Buffon et le terrain est situé à votre gauche.
- **Terrain Base de Plein-Air:** Prendre l'Autoroute Félix-Leclerc (40) jusqu'à la sortie #306 Blaise-Pascal. Suivre les indications pour la Base de Plein-Air.
- **Terrain Frère du Sacré-Cœur:** Prendre l'Autoroute Félix-Leclerc (40) jusqu'à la sortie #305-N route de l'Aéroport, direction nord. Montez la côte et le terrain sera à votre gauche.

# Chaudière, Kiwanis, Primevères #1 et #2, Robitaille et Ste-Famille

## Arrondissement Laurentien (Champigny-Chauveau)

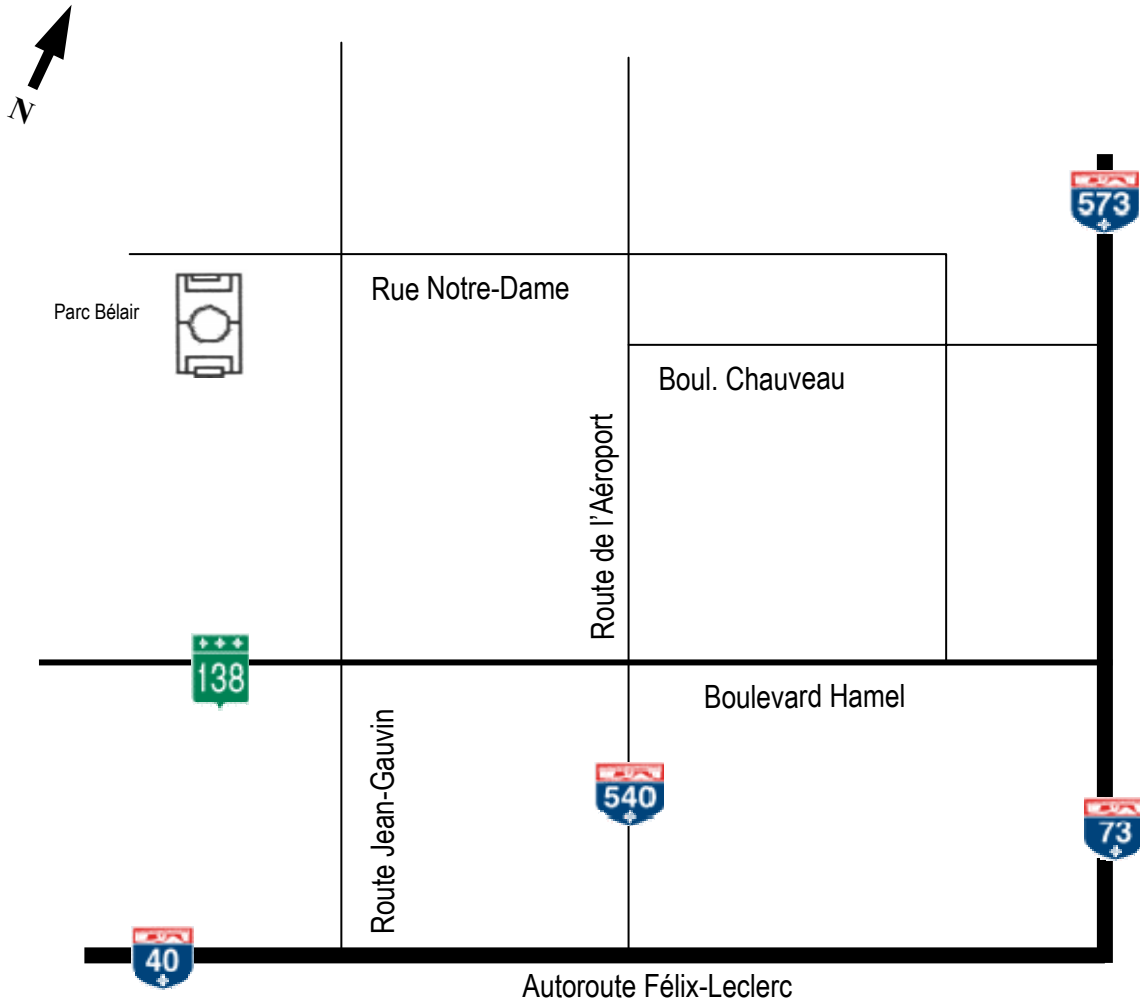


### Itinéraire

- **Terrain Chaudière:** Prendre l'Autoroute Félix-Leclerc (40) jusqu'à la sortie #304 Le Gendre. Au feu de circulation, tournez à gauche sur la rue Jules-Vernes. Tournez à gauche sur la rue Le Gendre et le terrain est au bout de la rue.
- **Terrain Primevères #1 et #2:** Prendre l'Autoroute Félix-Leclerc (40) jusqu'à la sortie #304 Le Gendre. Au feu de circulation, tournez à gauche sur la rue Jules-Vernes. Tournez à droite sur la rue Le Gendre jusqu'au Boulevard Auclair. Tournez à gauche sur le Boulevard Auclair jusqu'à la rue Félix-Antoine-Savard. Tournez à droite sur la rue Félix-Antoine-Savard et les terrain sont derrière l'école Primevères.
- **Terrain Kiwanis:** Prendre l'Autoroute Félix-Leclerc (40) jusqu'à la sortie #304 Le Gendre. Au feu de circulation, tournez à gauche sur la rue Jules-Vernes et continuez tout droit. Le terrain est situé après la caserne de Pompier de Champigny.
- **Terrain Ste-Famille:** Prendre l'Autoroute Duplessis (540) jusqu'au Boulevard Hamel. Prendre le Boulevard Hamel direction ouest jusqu'à la rue Gilbert. Tournez à gauche sur Gilbert jusqu'à l'avenue de la Famille. Tournez à droite sur l'avenue de la Famille et le terrain est à votre droite.
- **Parc Robitaille:** Prendre le boulevard Auclair jusqu'à la rue du Nordet. Tournez à gauche sur du Nordet jusqu'à la rue Gaudarville. Tournez à droite sur la rue Gaudarville jusqu'à la rue de la Peltrie. Tournez sur la rue de la Peltrie et le terrain sera sur votre droite.

# Parc Bélair

## Arrondissement Laurentien (Chauveau)

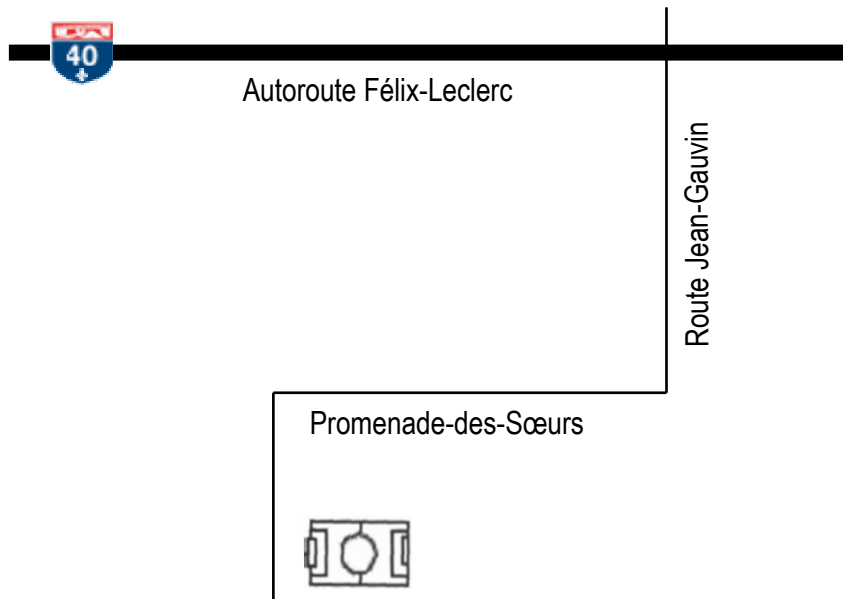


### Itinéraire

- Prendre l'Autoroute Duplessis (540) et la route de l'aéroport direction nord jusqu'à la rue Notre-Dame ;
- Tournez à gauche sur la rue Notre-Dame et vous roulez 3 kilomètres direction ouest et le terrain sera après la rue Jean-Gauvin à votre gauche.

# Arbrisseau

Arrondissement Laurentien (Cap-Rouge)

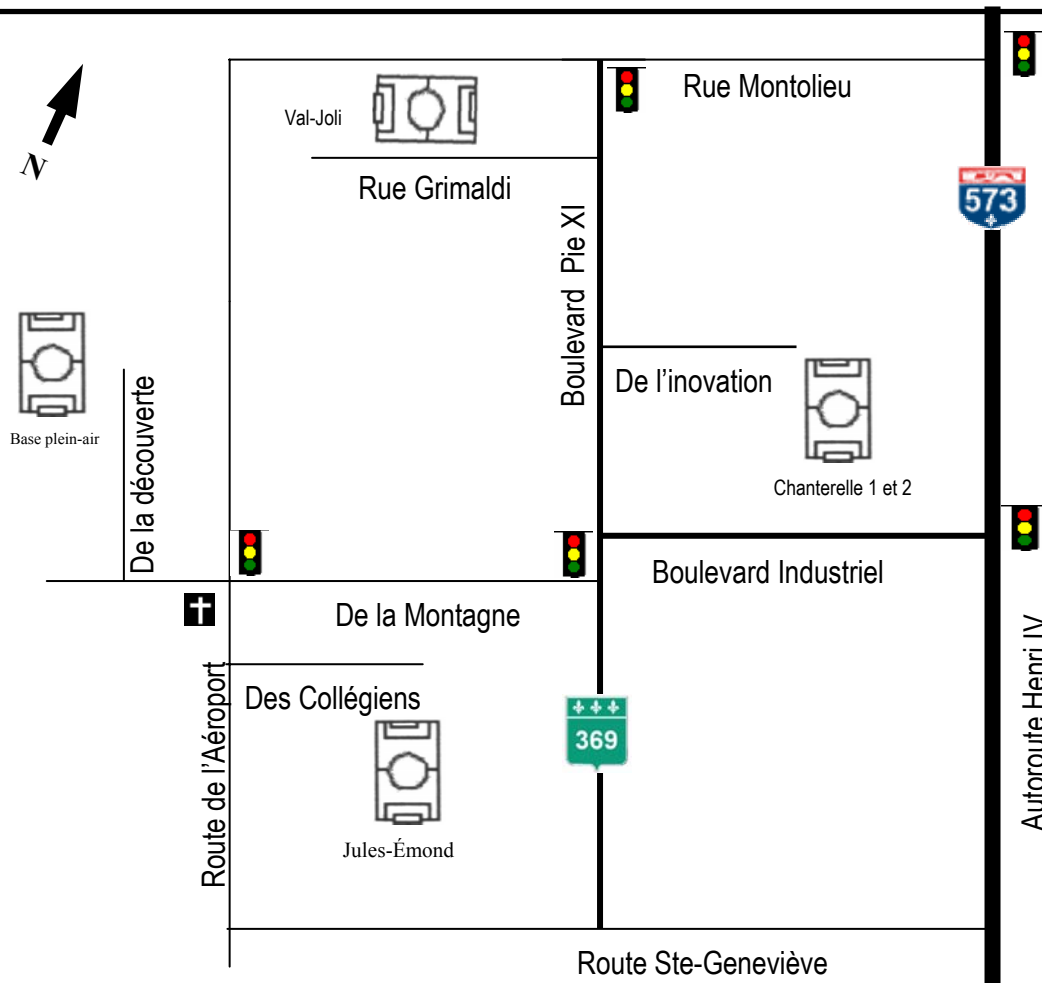


## Itinéraire

- Prendre l'Autoroute Félix-Leclerc (40), direction ouest jusqu'à la sortie #302 Jean-Gauvin ;
- Prendre la route Jean-Gauvin direction sud jusqu'à la rue Promenade-des-Sœurs ;
- Tournez à droite sur la rue Promenade-des-Sœurs et le terrain est situé à l'arrière de l'école Arbrisseau.

# Base plein-air, Chanterelle #1 et #2, Jules-Émond et Val-Joli

Arrondissement Laurentien (Val-Bélair)



## Itinéraire

- **Terrain Chanterelle A et B:** Prendre l'Autoroute Henri IV (573) nord jusqu'à la sortie Boulevard Industriel. Tournez à gauche sur le Boulevard Industriel jusqu'au Boulevard Pie XI. Tournez à droite sur le Boulevard Pie XI. Tournez à droite sur la rue de l'innovation et les terrains sont situés derrière l'aréna des deux glaces (Chanterelle A et B) et l'école l'Odyssee.
- **Terrain Jules-Émond et Base de Plein-Air:** Prendre l'Autoroute Henri IV (573) nord jusqu'à la sortie Boulevard Industriel. Tournez à gauche sur le Boulevard Industriel jusqu'au Boulevard Pie XI. Tournez à gauche sur le Boulevard Pie XI jusqu'à l'avenue de la Montagne. **Pour la Base de Plein-air,** vous continuez tout droit sur l'avenue de la Montagne jusqu'à la rue de la Découverte (2.5 km). Tournez à droite sur la rue de la Découverte et le terrain sera sur votre gauche (stationnement près de la piscine). **Pour Jules-Émond,** Tournez à droite sur la rue de la Montagne jusqu'à la route de l'Aéroport. Tournez à gauche sur la rue de l'Aéroport jusqu'à la rue des Collégiens. Tournez à gauche sur la rue des Collégiens et le terrain sera sur votre droite au bas de la petite côte.
- **Terrain Val-Jolie:** Prendre l'Autoroute Henri IV (573) direction nord jusqu'à la sortie Montolieu. Tournez à gauche sur la rue Montolieu jusqu'au Boulevard Pie XI. Tournez à gauche sur le Boulevard Pie XI jusqu'à la rue Grimaldi. Tournez à droite sur la rue Grimaldi et le terrain est derrière l'école Val-Joli.