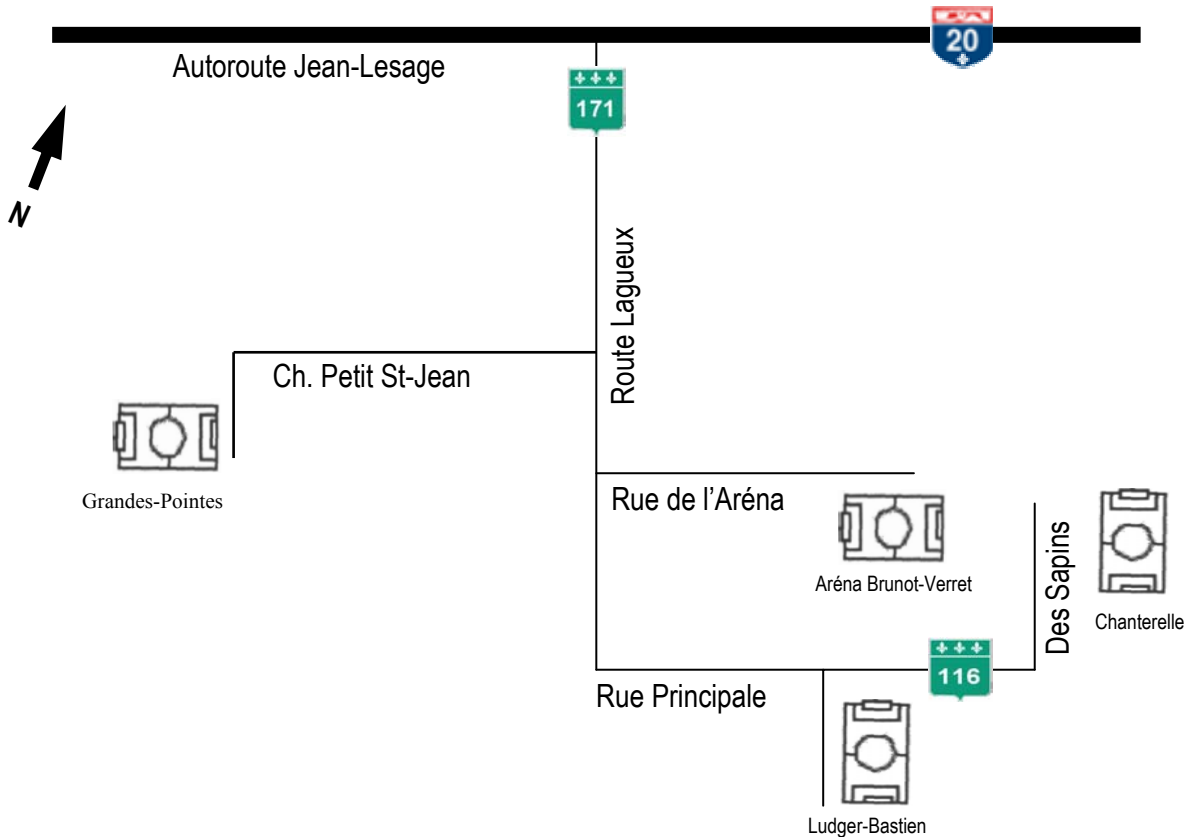


Chanterelle, Grandes-Pointes, Ludger-Bastien et l'aréna Bruno-Verret

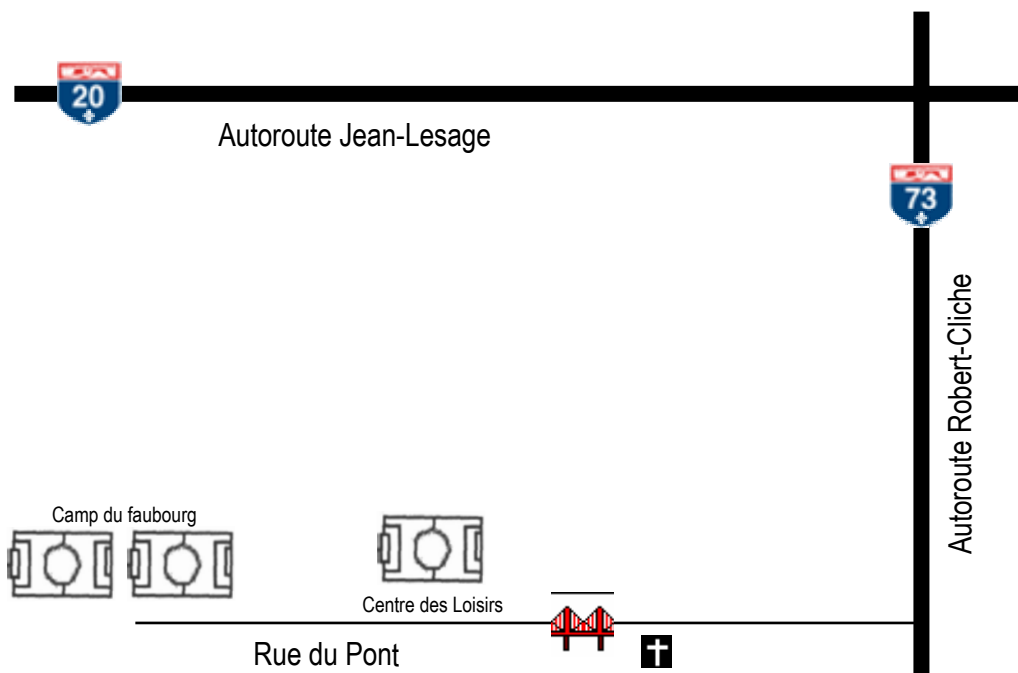
Arrondissement Chutes-de-la-Chaudière-Ouest (St-Étienne)



Itinéraire

- **Terrain Grandes-Pointe:** Prendre l'Autoroute Jean-Lesage (20) direction ouest jusqu'à la sortie #305, route Lagueux. Prendre la route Lagueux (171) direction Sud. Tournez à droite sur chemin Petit St-Jean et le terrain est au bout de la rue.
- **Terrain Aréna:** Prendre l'Autoroute Jean-Lesage (20) direction ouest jusqu'à la sortie #305, route Lagueux. Prendre la route Lagueux (171) direction Sud. Tournez à gauche sur la rue de l'Aréna. Le terrain est à côté de l'Aréna.
- **Terrain Ludger-Bastien:** Prendre l'Autoroute Jean-Lesage (20) direction ouest jusqu'à la sortie #305, route Lagueux. Prendre la route Lagueux (171) direction Sud. Tournez à gauche sur la rue Principale (116). Tournez à droite sur la rue Du Pont et le terrain sera à votre gauche.
- **Terrain Chanterelle:** Prendre l'Autoroute Jean-Lesage (20) direction ouest jusqu'à la sortie #305, route Lagueux. Prendre la route Lagueux (171) direction Sud. Tournez à gauche sur la rue Principale (116) Tournez à gauche sur la rue Des Sapins et le terrain sera à côté de l'école.

Camp du Faubourg #1 et #2 et Centre des loisirs (7) St-Lambert-de-Lauzon

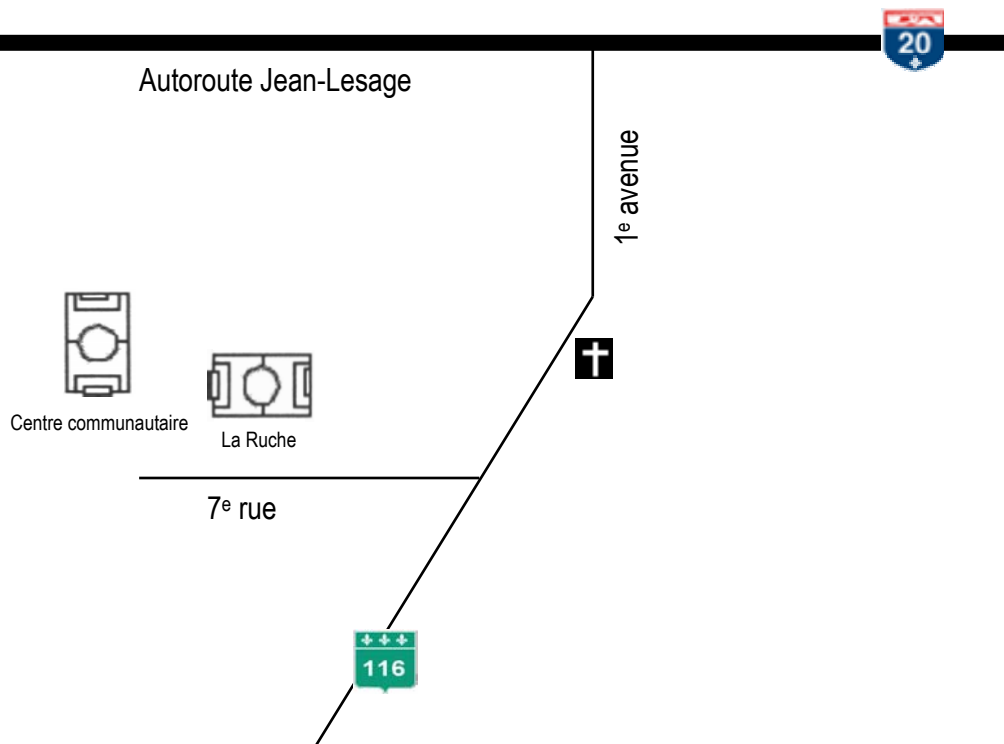


Itinéraire

- Prendre l'Autoroute Robert-Cliche (73) direction sud jusqu'à la sortie #115 St-Lambert;
- Tournez à droite sur la rue du Pont et vous traversez la rivière Chaudière et les terrains seront sur votre droite à 1 kilomètre de la rivière. (Camp du Faubourg)

Centre Communautaire et la Ruche

Arrondissement Chutes-de-la-Chaudière-Ouest (St-Rédempteur)

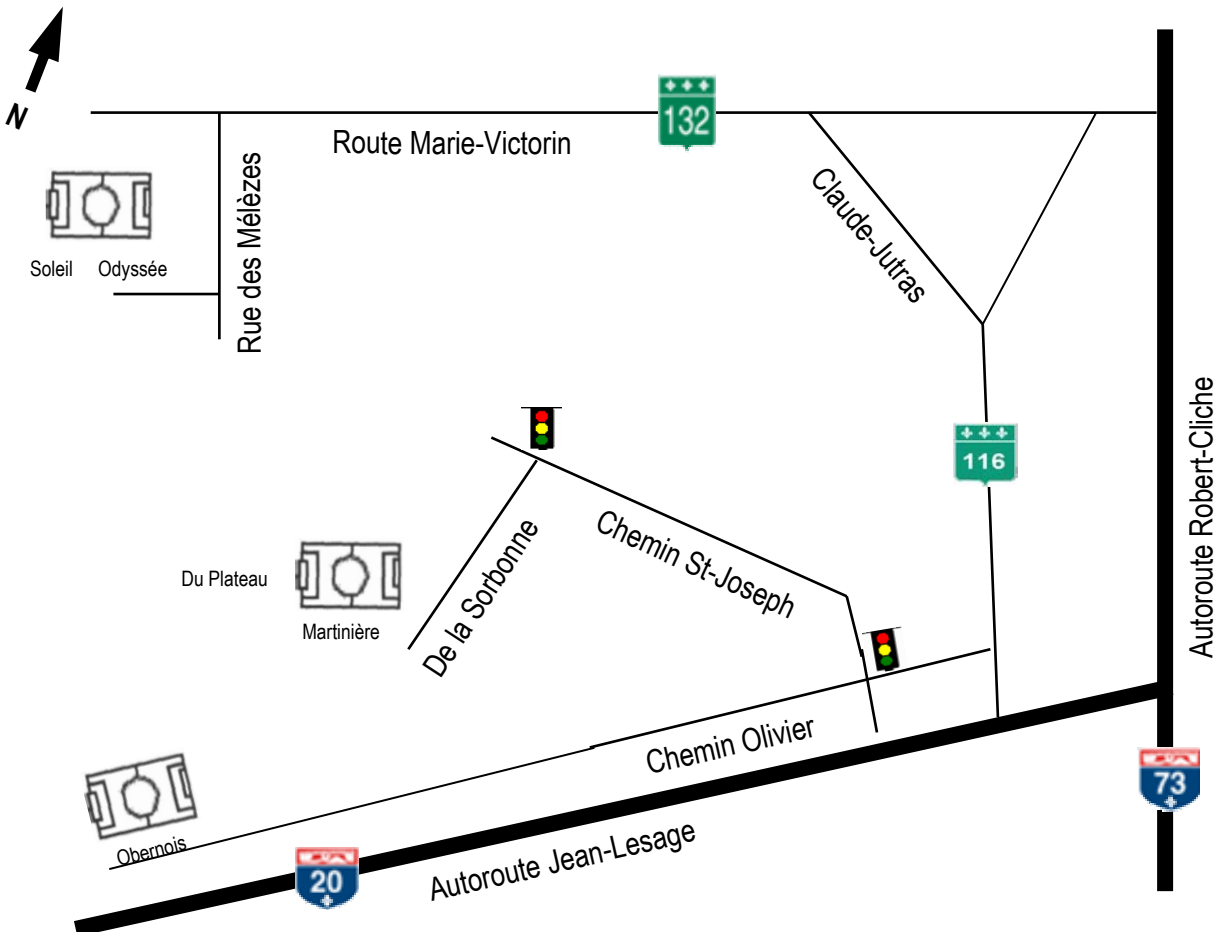


Itinéraire

- Prendre l'Autoroute Jean-Lesage (20) direction ouest jusqu'à la sortie #311 et suivre les indications pour St-Rédempteur.
- Empruntez la 1^{ère} avenue direction sud jusqu'à la 7^{ème} rue
- Tournez à droite sur la 7^{ème} rue, roulez environ 1 km et le terrain sera à votre droite près du centre communautaire.

Du Plateau, Martinière, Obernois, Odysée et Soleil

Arrondissement Chutes-de-la-Chaudière-Ouest (St-Nicolas)

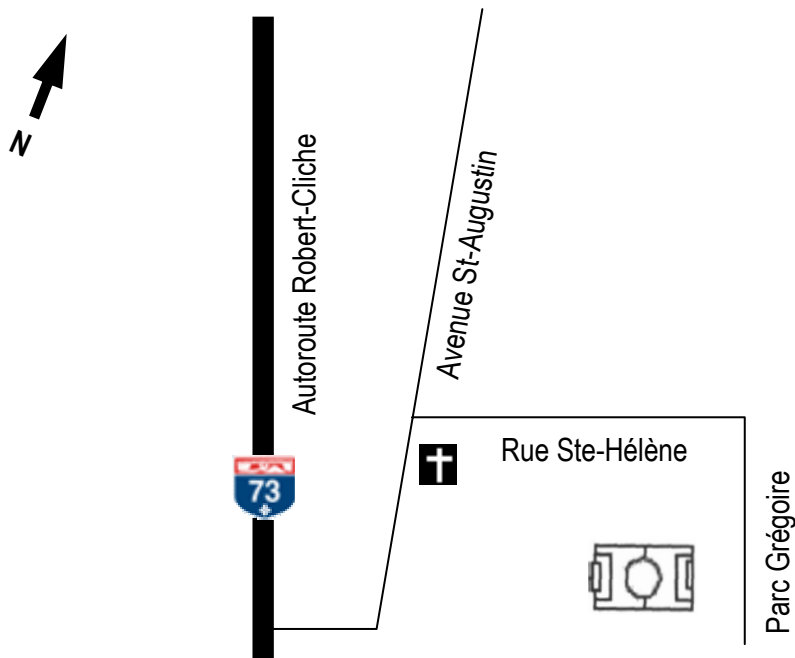


Itinéraire

- **Terrain du Plateau et Martinière:** Prendre l'Autoroute Jean-Lesage (20) direction ouest jusqu'à la sortie #311. Au feu de circulation, continuez tout droit sur le Chemin St-Joseph jusqu'à la rue de la Sorbonne. Tournez à gauche sur la rue de la Sorbonne et les terrains sont derrière l'école Martinière.
- **Terrain du Odysée et Soleil:** Prendre l'Autoroute Jean-Lesage (20) direction ouest jusqu'à la sortie #311. Au feu de circulation, tournez à droite sur le Chemin Olivier jusqu'à la route 116. Tournez à gauche sur la route 116 jusqu'à la rue Claude-Jutras. Tournez à gauche sur la rue Claude-Jutras jusqu'à la route Marie-Victorin (132). Tournez à gauche sur la route Marie-Victorin (132) jusqu'à la rue des Mélèzes. Tournez à gauche sur la rue des Mélèzes et les terrains sont derrière l'école Odysée.
- **Terrain du Obernois:** Prendre l'Autoroute Jean-Lesage (20) direction ouest jusqu'à la sortie #305. Au feu de circulation, tournez à gauche sur le Chemin Olivier.

Breakeyville

Arrondissement Chutes-de-la-Chaudière-Est (Breakeyville)

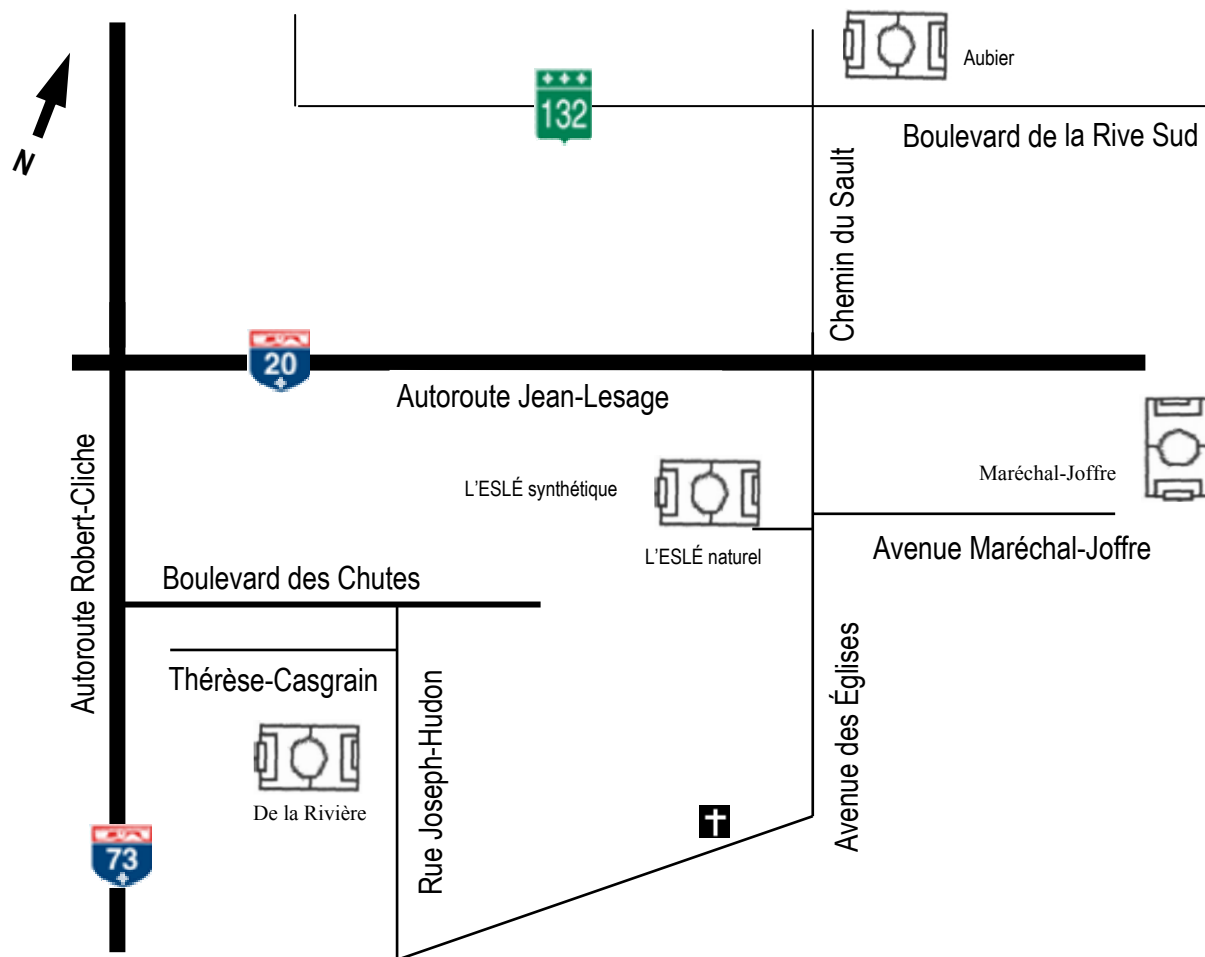


Itinéraire

- Prendre l'Autoroute Robert-Cliche (73) direction sud jusqu'à la sortie #128 avenue St-Augustin ;
- Tournez à gauche sur la avenue St-Augustin jusqu'à la route Ste-Hélène ;
- Tournez à droite sur la rue Ste-Hélène jusqu'au Parc Grégoire;
- Tournez à droite sur la rue Parc Grégoire.

Aubié, L'Esilé, Maréchal-Joffre, de la Rivière

Arrondissement Chutes-de-la-Chaudière-Est (Charny)

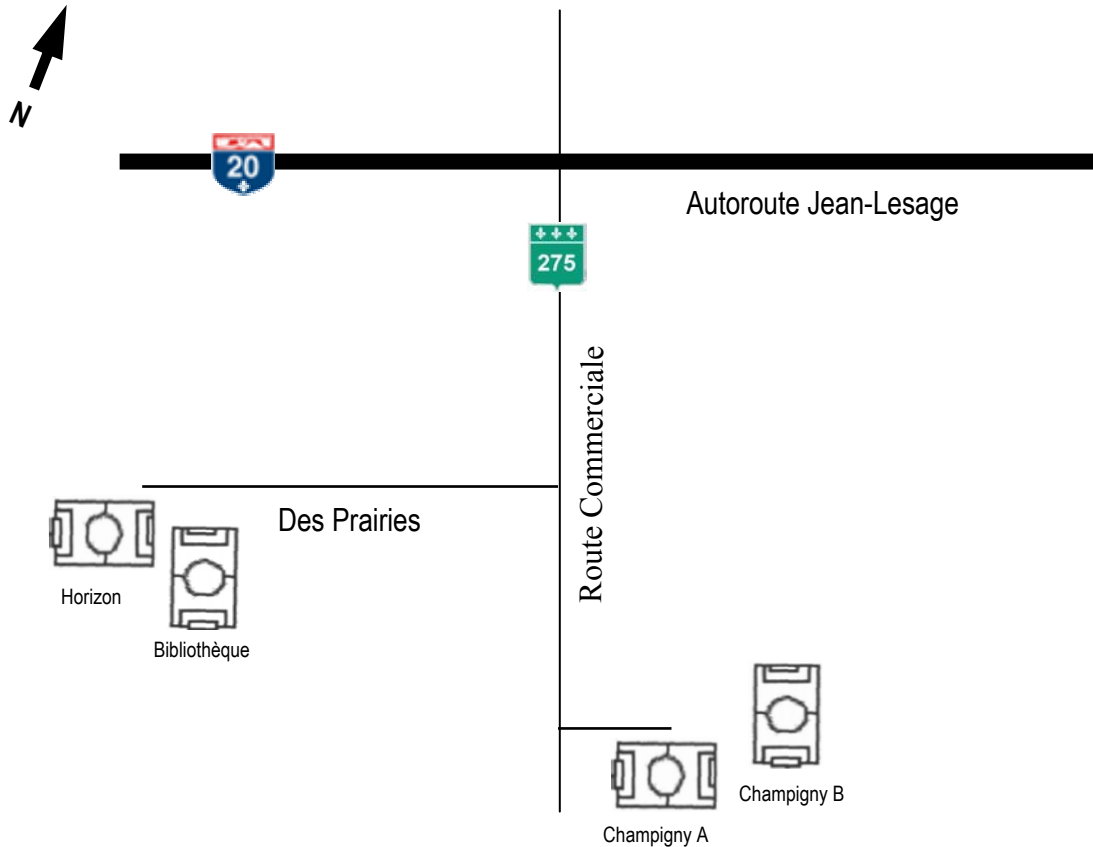


Itinéraire

- **Terrain de la Rivière:** Prendre l'Autoroute Robert-Cliche (73) direction sud jusqu'à la sortie #130 Boulevard des Chutes, chute Charny. Tournez à droite sur le Boulevard des Chutes jusqu'à la rue Joseph-Hudon. Tournez à droite sur Joseph-Hudon.
- **Terrain Maréchal-Joffre:** Prendre l'Autoroute Jean-Lesage (20) direction est jusqu'à la sortie 314-S, Charny. Prendre l'avenue des Églises direction Sud jusqu'à l'avenue Maréchal-Joffre. Tournez à gauche rue Maréchal-Joffre et le terrain est situé au bout de la rue.
- **Terrain L'ESLÉ (naturel et synthétique):** Prendre l'Autoroute Jean-Lesage (20) direction est jusqu'à la sortie 314-S, Charny. Prendre l'avenue des Églises direction Sud. Le terrain est situé à côté de la polyvalente.
- **Terrain l'Aubié:** Prendre l'Autoroute Jean-Lesage (20) direction est jusqu'à la sortie 314-N. Prendre le chemin du Sault jusqu'à l'intersection du Boulevard de la Rive-Sud. Le terrain est derrière

Bibliothèque, Champigny A, B, et Horizon

Arrondissement Chutes-de-la-Chaudière-Est
(St-Jean Chrysostome)

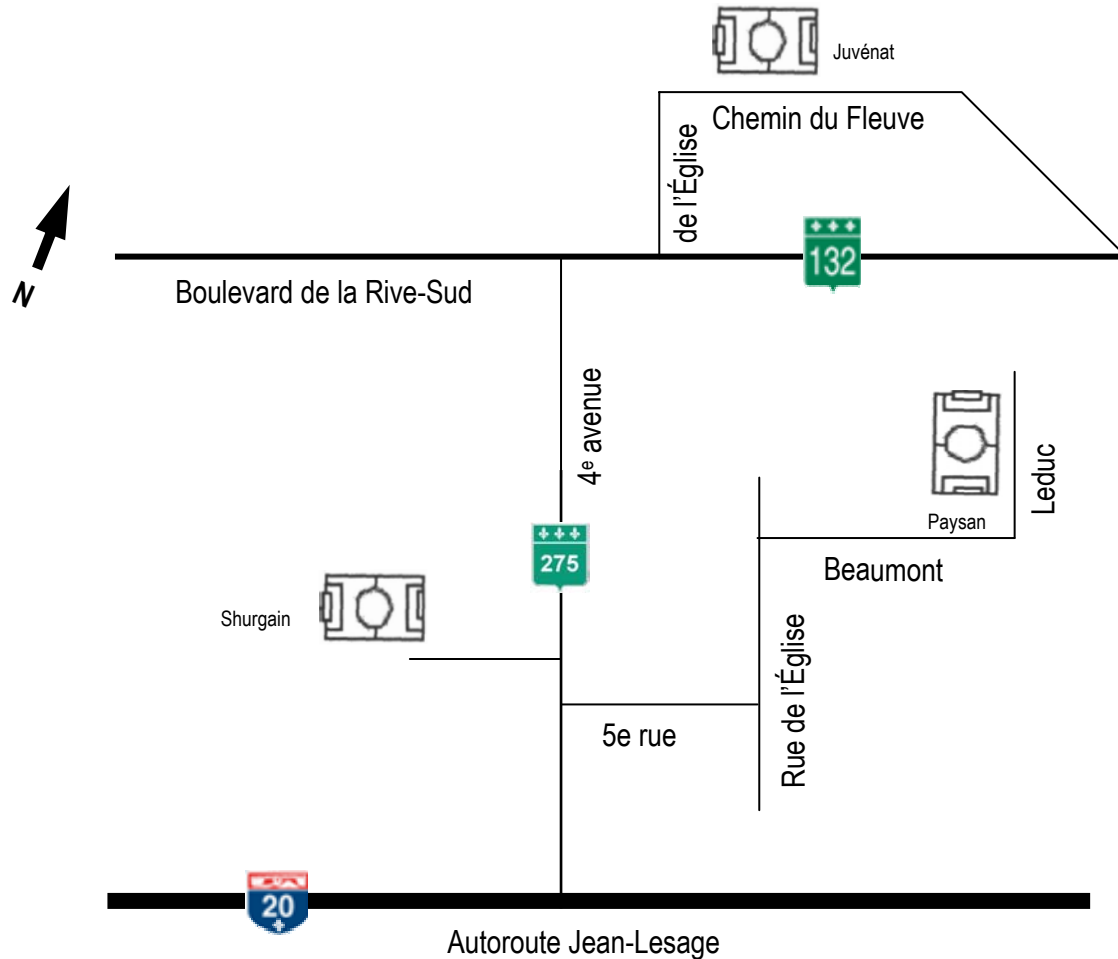


Itinéraire

- **Terrain Champigny A et B:** Prendre l'Autoroute Jean-Lesage (20) direction est jusqu'à la sortie #318 sud. Prendre la route Commerciale direction sud jusqu'au Parc Champigny. Les terrains seront à votre gauche.
- **Terrain Bibliothèque et l'Horizon:** Prendre l'Autoroute Jean-Lesage (20) direction est jusqu'à la sortie #318 sud. Prendre la route Commerciale direction sud jusqu'à la rue des Prairies. Tournez à droite sur la rue des Prairies et le terrain Horizon est à côté de l'école Horizon et celui Bibliothèque est à côté de la bibliothèque municipale.

Juvénat, Paysan et Shurgain

Arrondissement Chutes-de-la-Chaudière-Est (St-Romuald)

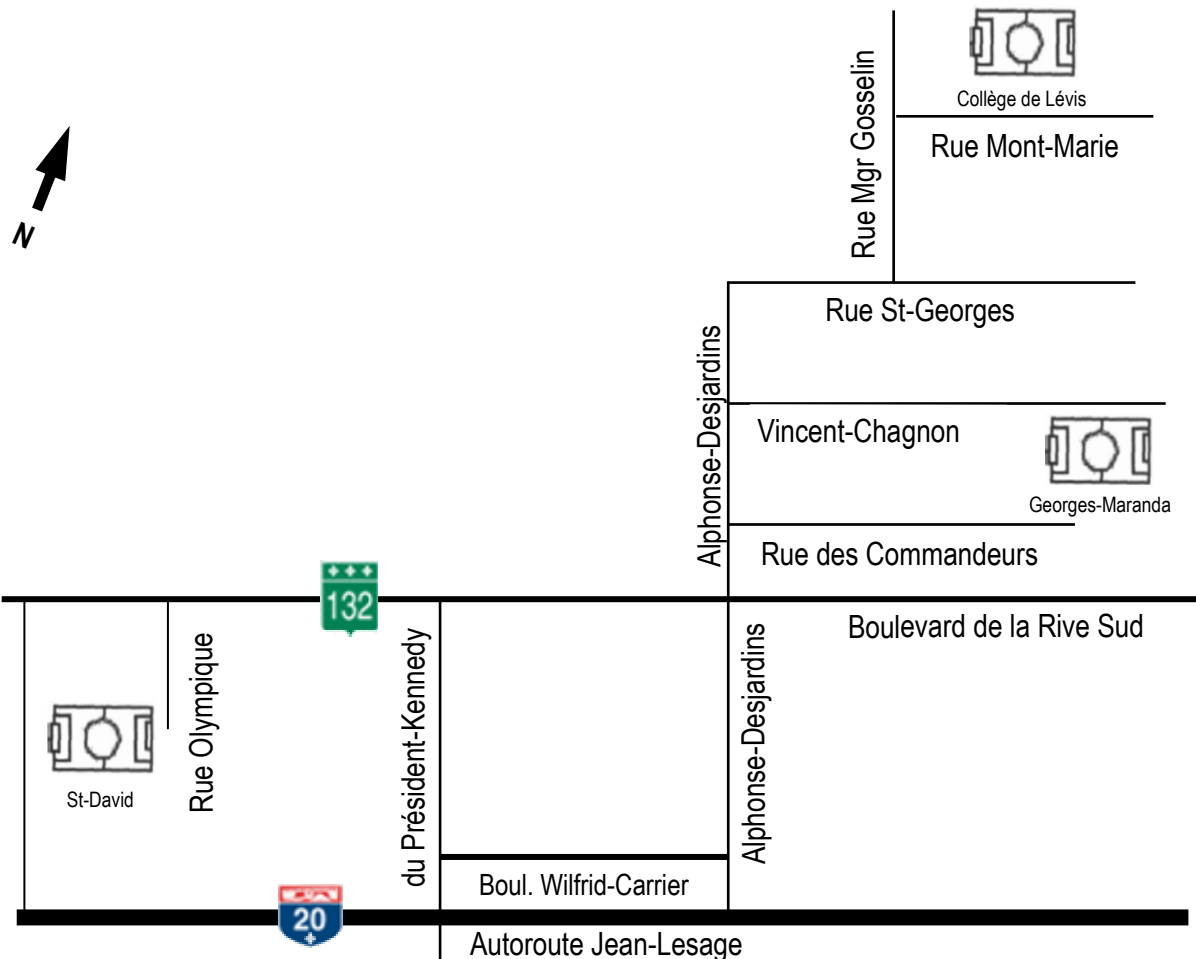


Itinéraire

- **Terrain Paysans:** Prendre l'Autoroute Jean-Lesage (20) direction est jusqu'à la sortie #318 nord. Prendre la 4e avenue jusqu'à la 5e rue. Tournez à droite du la 5e rue. Au bout de la rue, vous tournez à gauche sur la rue de l'Église. Tournez à droite sur la rue Beaumont jusqu'à la rue Leduc. Tournez à gauche sur Leduc et le terrain sera sur votre gauche.
- **Terrain Juvénat:** Prendre l'Autoroute Jean-Lesage (20) direction est, jusqu'à la sortie #318. Prendre la 4e avenue jusqu'au Boulevard de la Rive Sud. Tournez à droite sur le Boulevard de la Rive Sud jusqu'à la rue de l'Église. Tournez à gauche sur la rue de l'Église jusqu'au chemin du Fleuve. Tournez à droite sur le chemin du Fleuve. Le terrain est derrière le Juvénat Notre-Dame de St-Romuald.
- **Terrain Shurgain** Prendre l'Autoroute Jean-Lesage (20) direction est jusqu'à la sortie #318 nord. Prendre la 4e avenue jusqu'au restaurant PFK. Tournez à gauche.

Collège de Lévis, Georges-Maranda et St-David

Arrondissement Desjardins (Lévis)

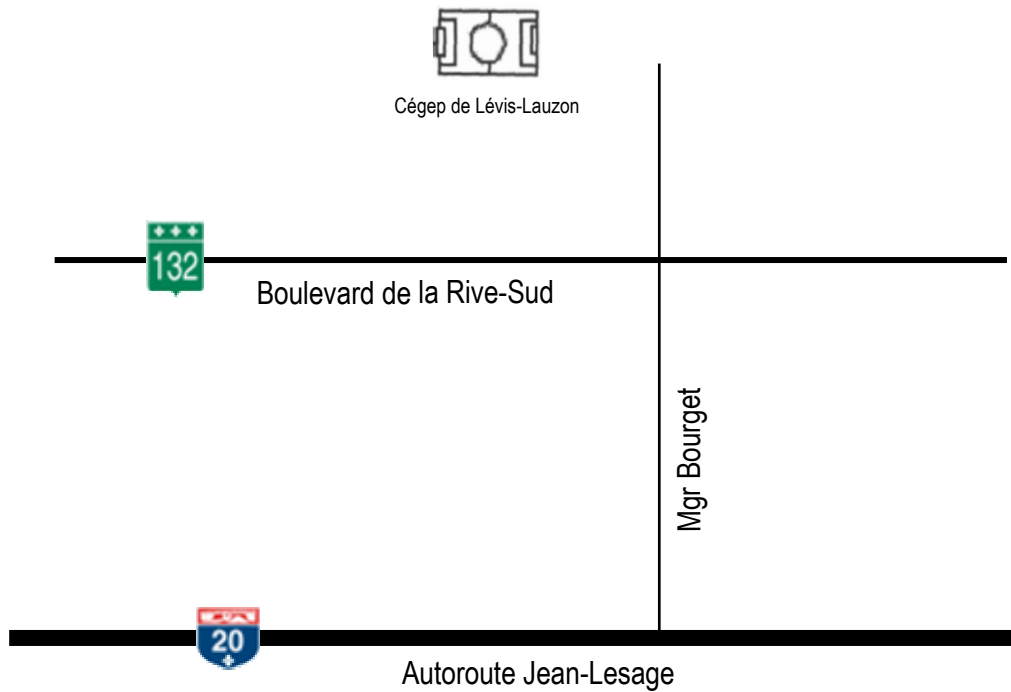


Itinéraire

- **Terrain St-David:** Prendre l'Autoroute Jean-Lesage (20) direction est jusqu'à la sortie #321. Prendre la route vers le nord jusqu'au Boulevard de la Rive Sud. Tournez à droite jusqu'à la rue Olympique. Tournez à droite sur la rue Olympique et le terrain est au bout.
- **Terrain Georges-Maranda:** Prendre l'Autoroute Jean-Lesage (20), direction est jusqu'à la sortie #325 Lévis Centre-ville. Prendre la route du Président-Kennedy direction nord jusqu'au Boulevard de la Rive Sud. Tournez à droite sur le Boulevard de la Rive Sud jusqu'à la rue Alphonse-Desjardins. Tournez à gauche sur la rue Alphonse-Desjardins jusqu'à la rue Vincent-Chagnon. Tournez sur la rue Vincent-Chagnon et les terrains seront sur votre droite.
- **Terrain du Collège de Lévis:** Continuez direction Nord sur la rue Alphonse-Desjardins. Tournez à droite sur la rue St-Georges puis à gauche sur la rue Mgr Gosselin et enfin à droite sur la rue Mont-Marie. Le terrain est à votre gauche.

Cégep Lévis-Lauzon (synthétique)

Arrondissement Desjardins (Lévis)



Itinéraire

- Prendre l'Autoroute Jean-Lesage (20) direction est jusqu'à la sortie #327 Mgr Bourget.
- Prendre la route Mgr Bourget direction nord jusqu'au Cégep de Lévis-Lauzon.